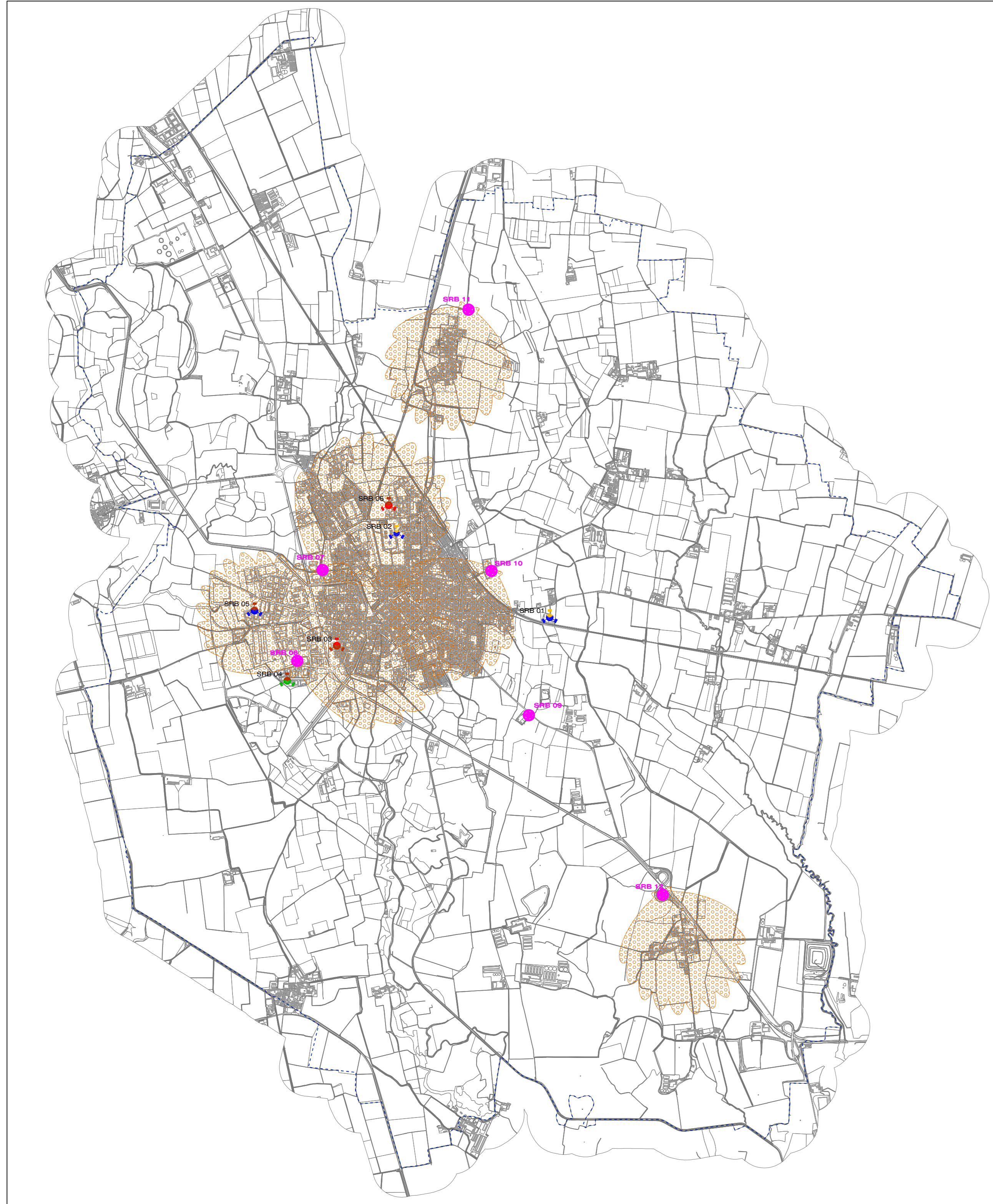
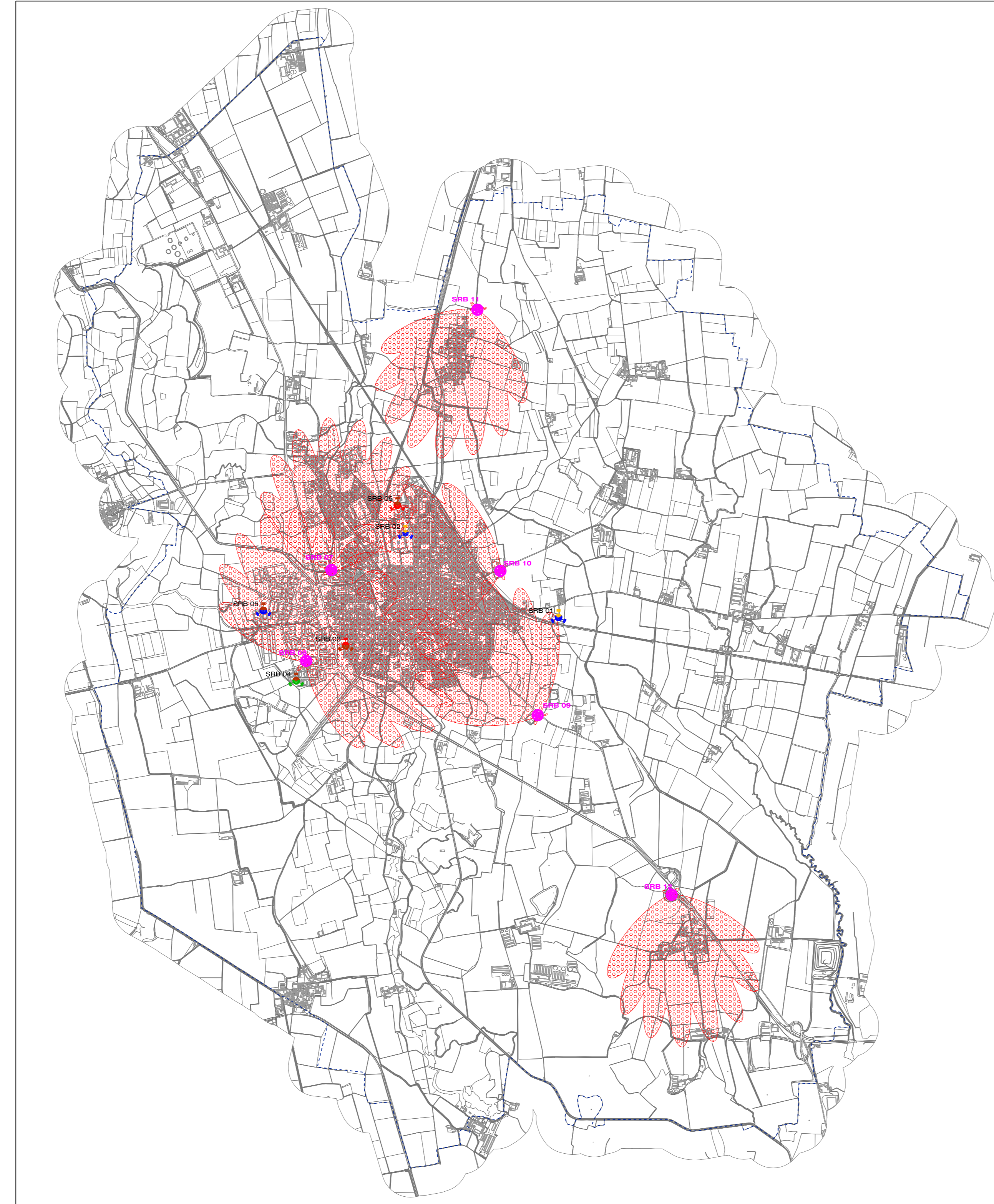
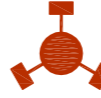















SIMULAZIONE DI COPERTURA GESTORE VODAFONE



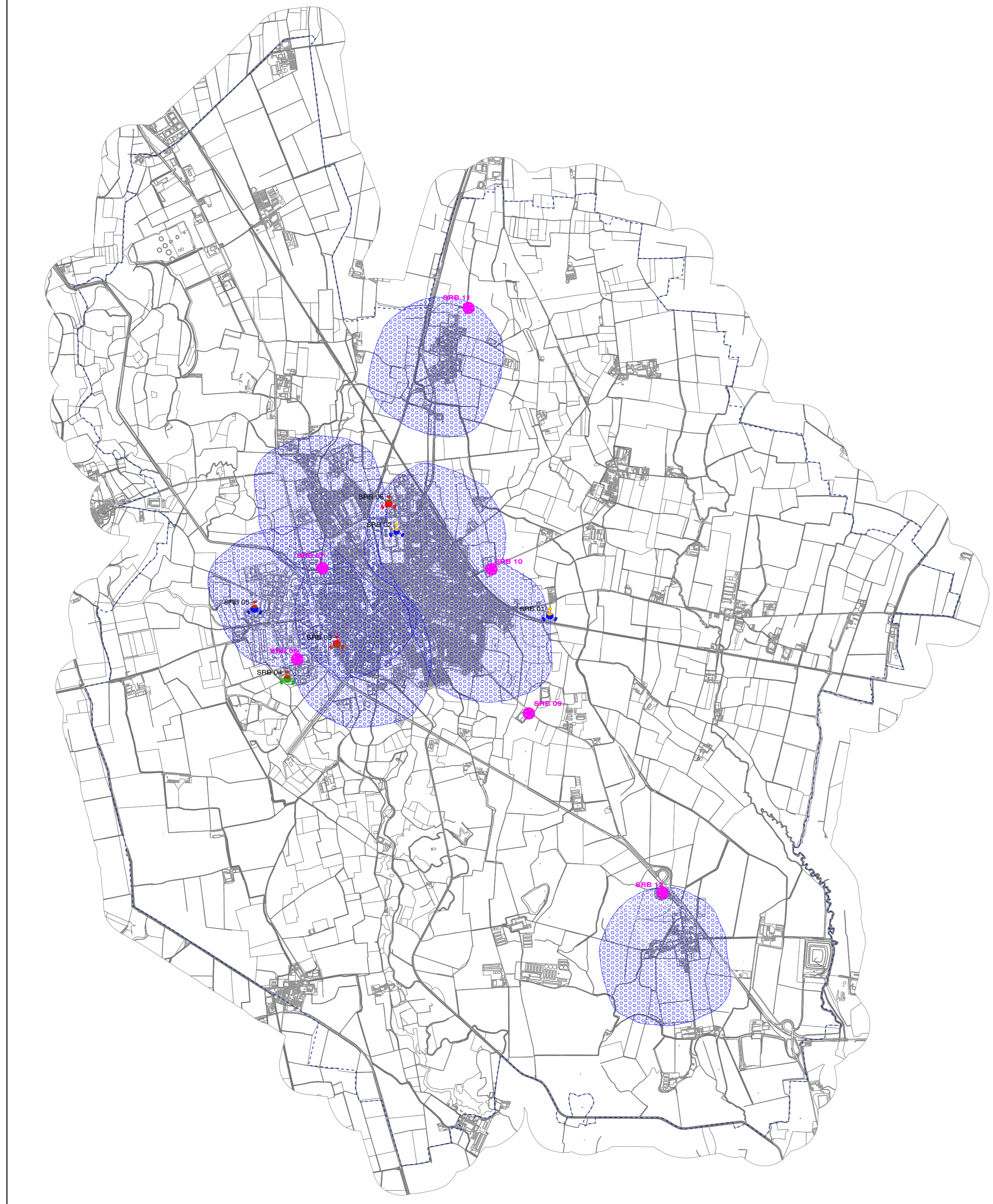
SIMULAZIONE DI COPERTURA GESTORE TELECOM



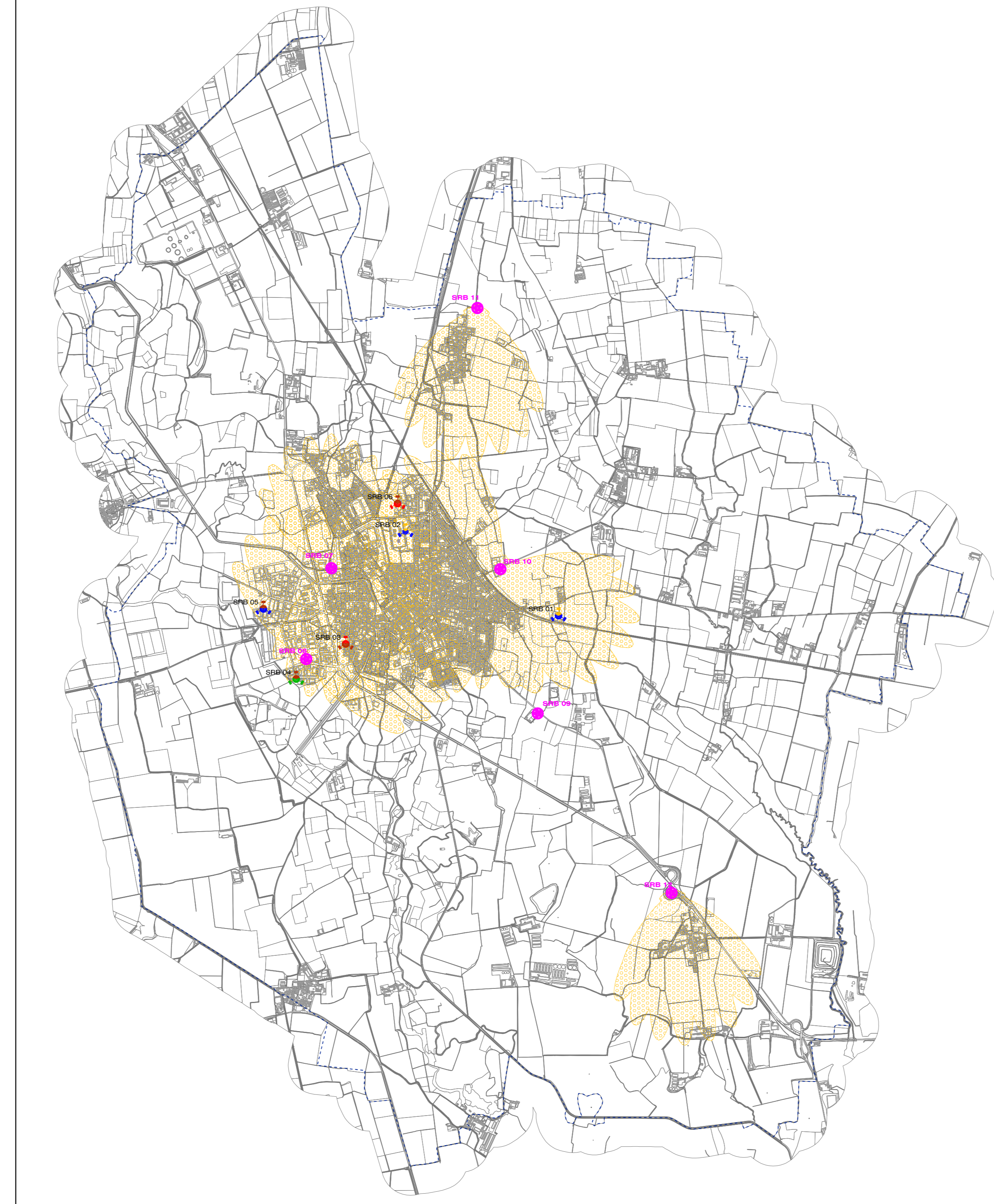
- LEGENDA :**
IMPIANTI
-  Impianti VODAFONE esistenti
 -  Impianti TELECOM esistenti
 -  Impianti WIND3 esistenti
 -  Impianti ILIAD esistenti
 -  Impianti LINKEM esistenti
 -  Impianti FASTWEB esistenti
 -  confine Comunale
 -  SRB PROPOSTE nuovi siti puntuali riservati alle SRB
 -  SRB PROPOSTE nuovi siti areali riservati alle SRB

- LEGENDA :**
-  stima di radiocopertura segnalata per VODAFONE
 -  stima di radiocopertura segnalata per TELECOM
 -  stima di radiocopertura segnalata per WIND3
 -  stima di radiocopertura segnalata per ILIAD
 -  stima di radiocopertura segnalata per LINKEM

SIMULAZIONE DI COPERTURA GESTORE WIND3



SIMULAZIONE DI COPERTURA GESTORE ILIAD



SIMULAZIONE DI COPERTURA LINKEM



Comune di Castellione



MTA
Marco Turati Architetto
Via Grado n°11
26100 CREMONA
tel/fax 0372 28417
P. IVA 01013350192
architetto@marcoturati.it



**PIANO ANTENNE:
REGOLAMENTO
COMUNALE PER
IL GOVERNO
DEI PROCESSI
DI LOCALIZZAZIONE
DELLE STAZIONI
RADIO BASE
PER TELEFONIA MOBILE
E RETE DATI**

art. 8 - comma 6 L. 22.02.2001 n°36
art. 4 - comma 11 L.R. 11.05.2001 n°11

PROVINCIA DI CREMONA

committente:
Comune di Castellione
Piazza del Comune n°3
26012 Castellione (CR)

Sindaco:
prof. Fiori Pietro Enrico

Assessore all'urbanistica:
dott.ssa Orsola Edoardo

Responsabile del Settore Territorio,
ambiente e SUAP:
Arch. Nicoletta Rho

data:
16 marzo 2022

STUDI PRELIMINARI
simulazione radiocopertura dei gestori
tecnologia 5G

TAVOLA
10b
scala 1:25.000