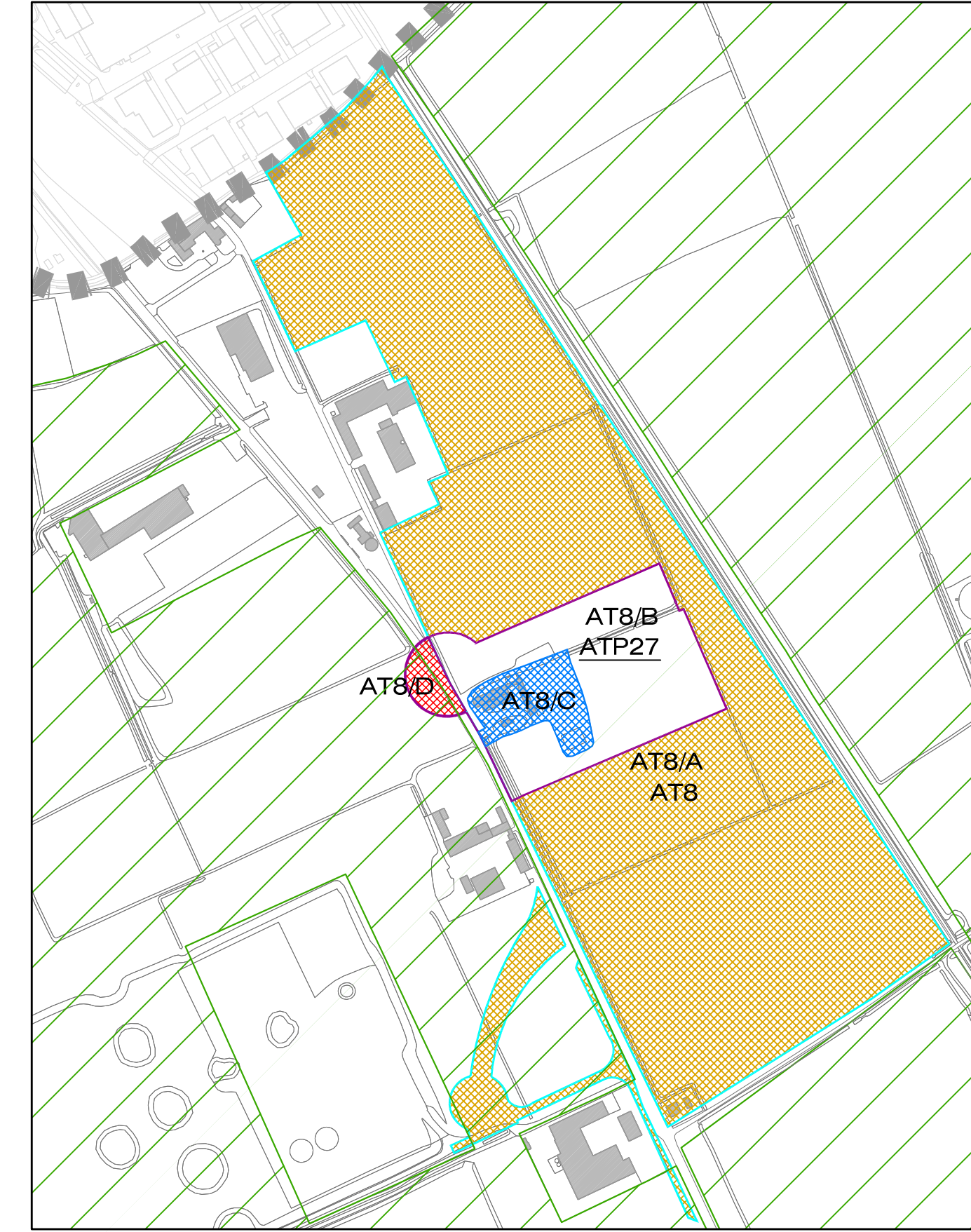


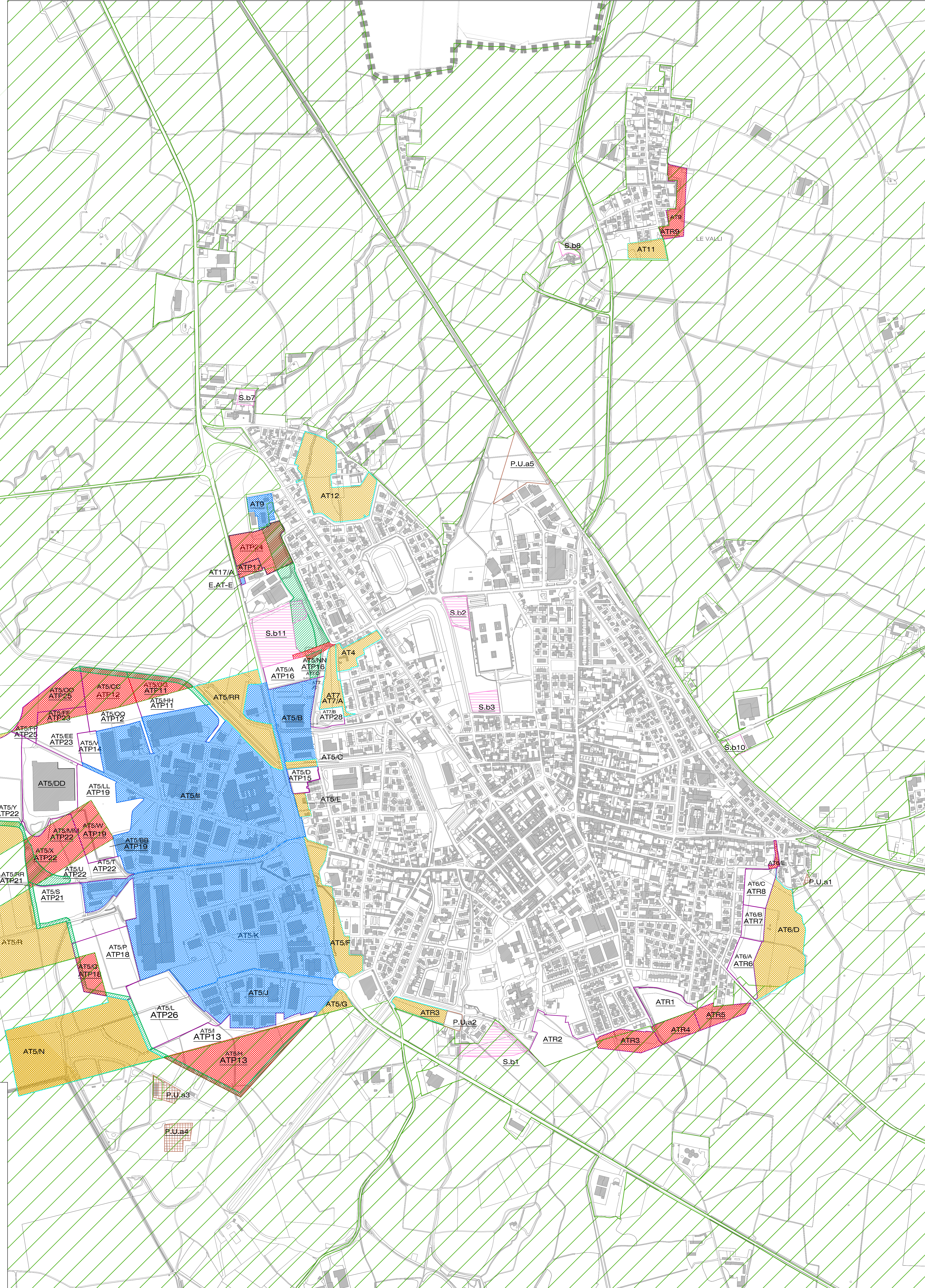
LEGENDA

- CONFINI COMUNALI
- AT VIGENTI
- AT NUOVI
- AT ATTUATI O URBANIZZATI
- AT CONFERMATI
- AT RIMOSI
- AT AGGIUNTI
- VT VERDE TAMPONE
- VT VERDE TAMPONE
- AMBITI AGRICOLI STRATEGICI
- POROSITA' URBANE AGGIUNTE
- POROSITA' URBANE RIMOSSE
- POROSITA' URBANE CONFERMATE
- SERVIZI ESTERNI AL TESSUTO URBANIZZATO AGGIUNTI
- SERVIZI ESTERNI AL TESSUTO URBANIZZATO RIMOSI
- SERVIZI ESTERNI AL TESSUTO URBANIZZATO CONFERMATI

ORIOLO



CAPOLUOGO e LE VALLI



PRADAZZO



LOCALITA' PELLEGRA



CORTE MADAMA

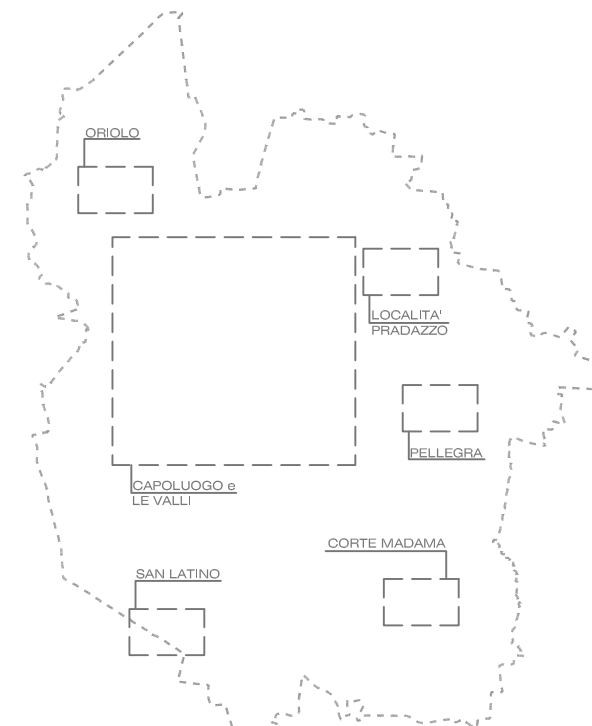


COMUNE DI RIPALTA ARPINA

SAN LATINO



INQUADRAMENTO TERRITORIALE  
SCALA 1:100.000



**Comune di Castelleone**  
Provincia di Cremona

**PGT**  
Piano di Governo del Territorio

al sensi della  
L.R. 11/03/2009 n°12  
e successive modifiche ed integrazioni

adottato il con del C.C. n°  
approvato il con del C.C. n°

**DOCUMENTO DI PIANO**

elaborato DP.1.2.2.2

**ANALISI DEL CONSUMO DI SUOLO**  
**Bilancio Ecologico dei Suoli**  
elaborato grafico

Estratto

PROGETTISTA:  
**MARCO TURATI architetto**  
VIA GRADO N°11 - 26100 CREMONA  
TELEFONO 0372 28417  
architetto@marcoturati.it

DAVIDE GERVINI dott. arch.  
Valutazione Ambientale Strategica  
Compendio Geografico

GIOVANNI BASILI dott. geol.  
Compendio Geografico  
MARIO GAZZOLI arch. e PAOLO GAZZOLI Ing.  
Invarianza Grafica

PAOLA CERIALI arch.  
Elaborazioni Cartografiche GIS

SINDACO:  
dott. Pietro Enrico Fiori

ASSESSORE AL TERRITORIO:  
dott.ssa Orietta Scalzo

RESPONSABILE DEL PROCEDIMENTO:  
arch. Nicoletta Piro

scala 1:5.000