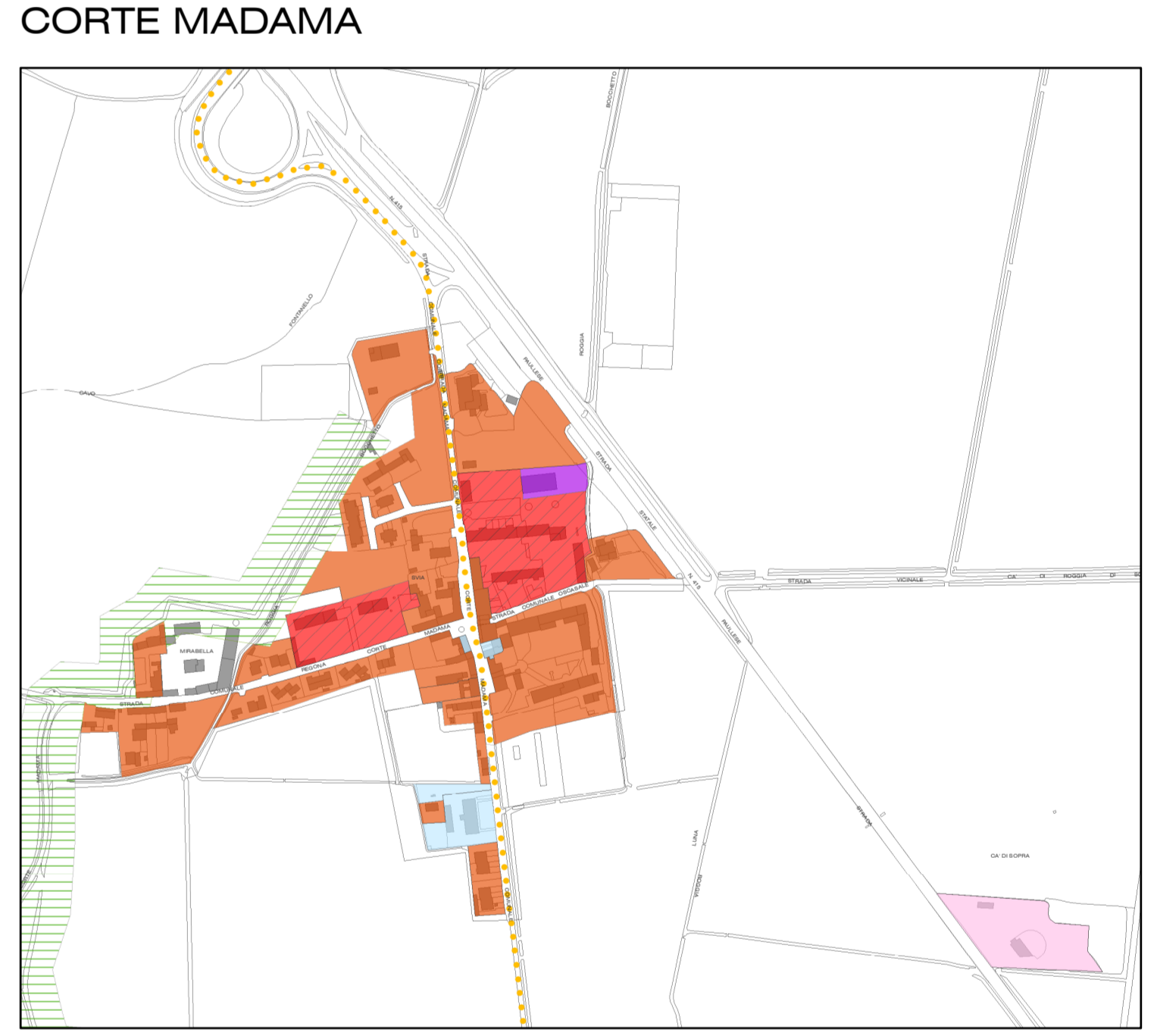
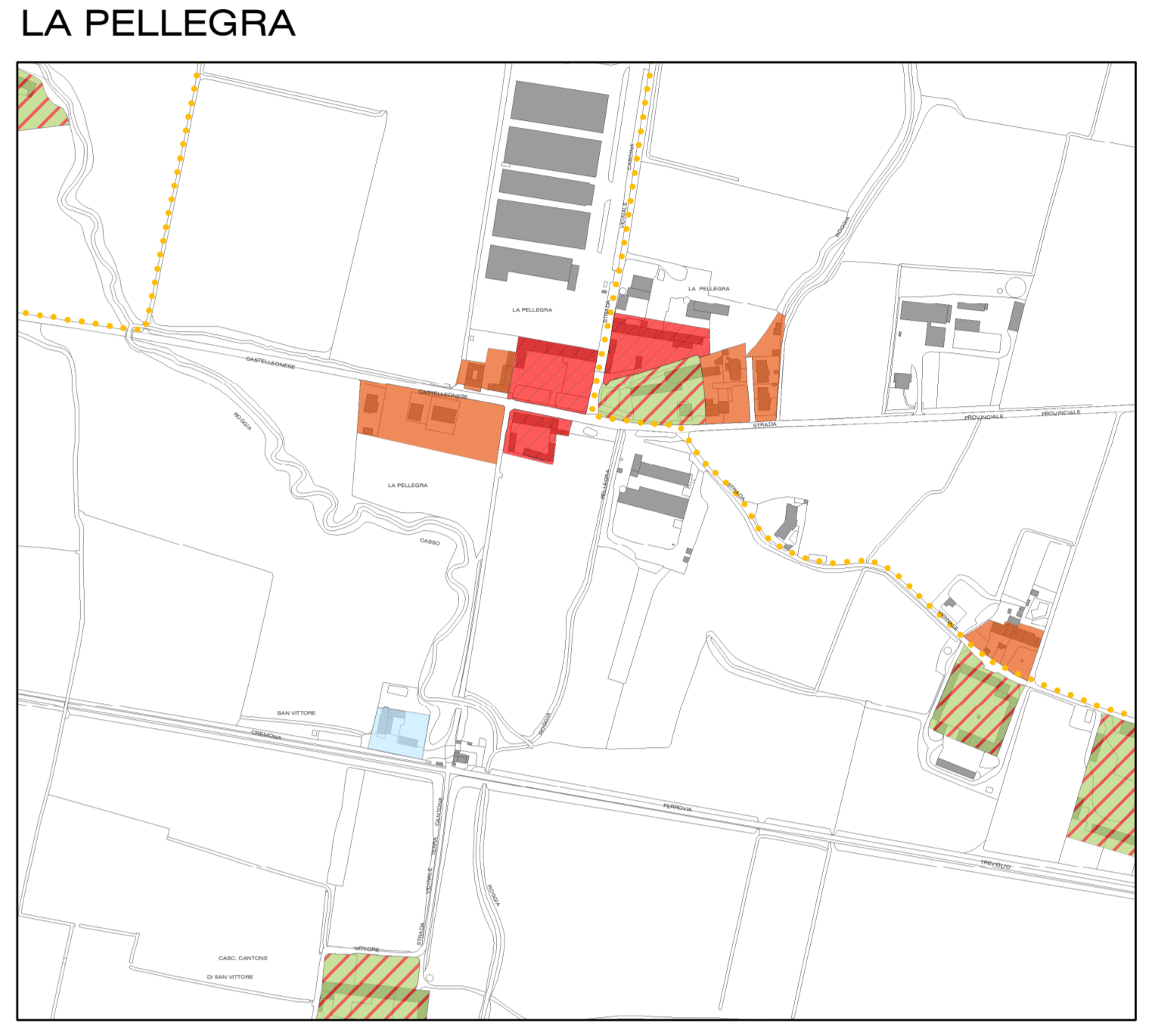
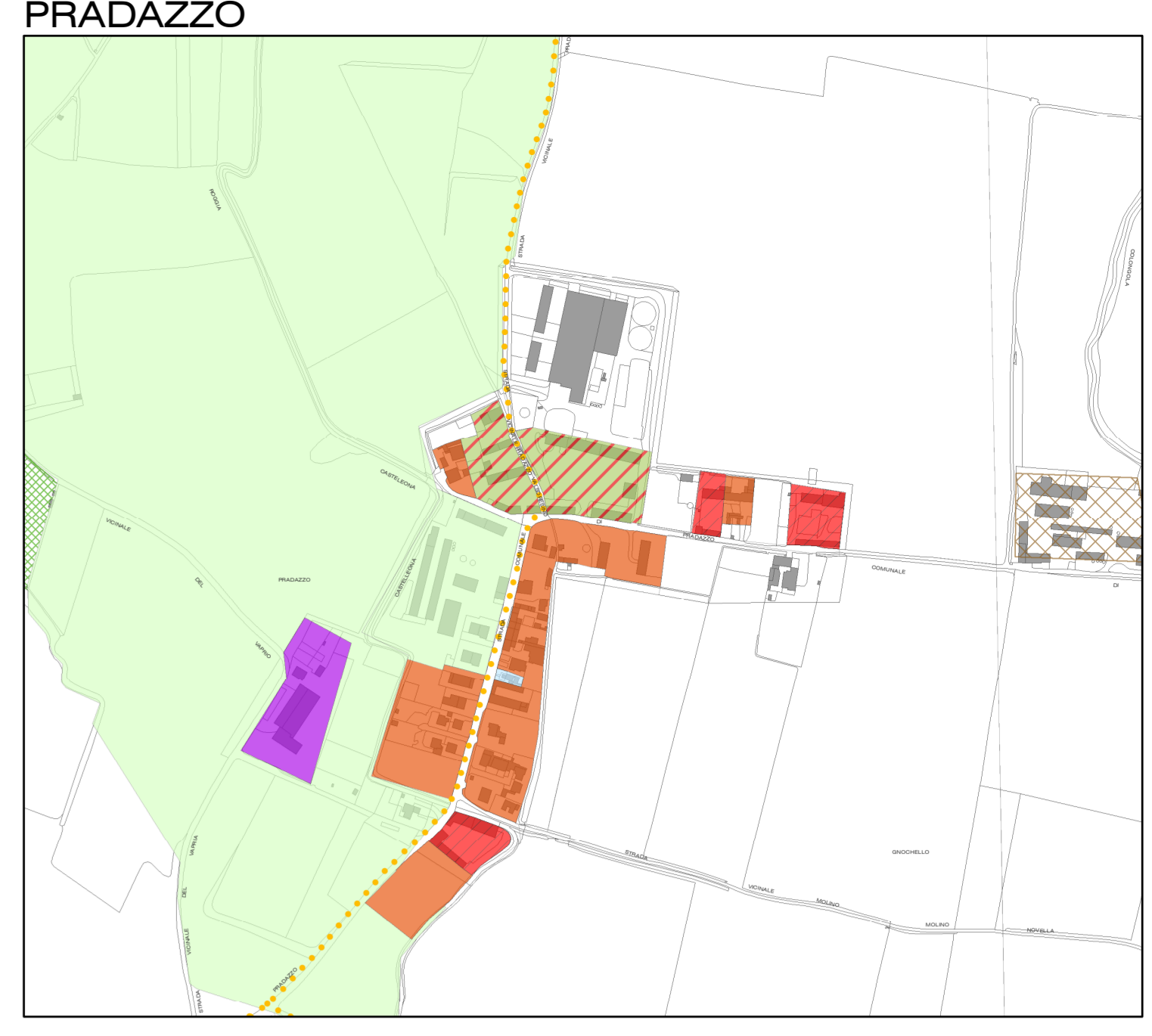
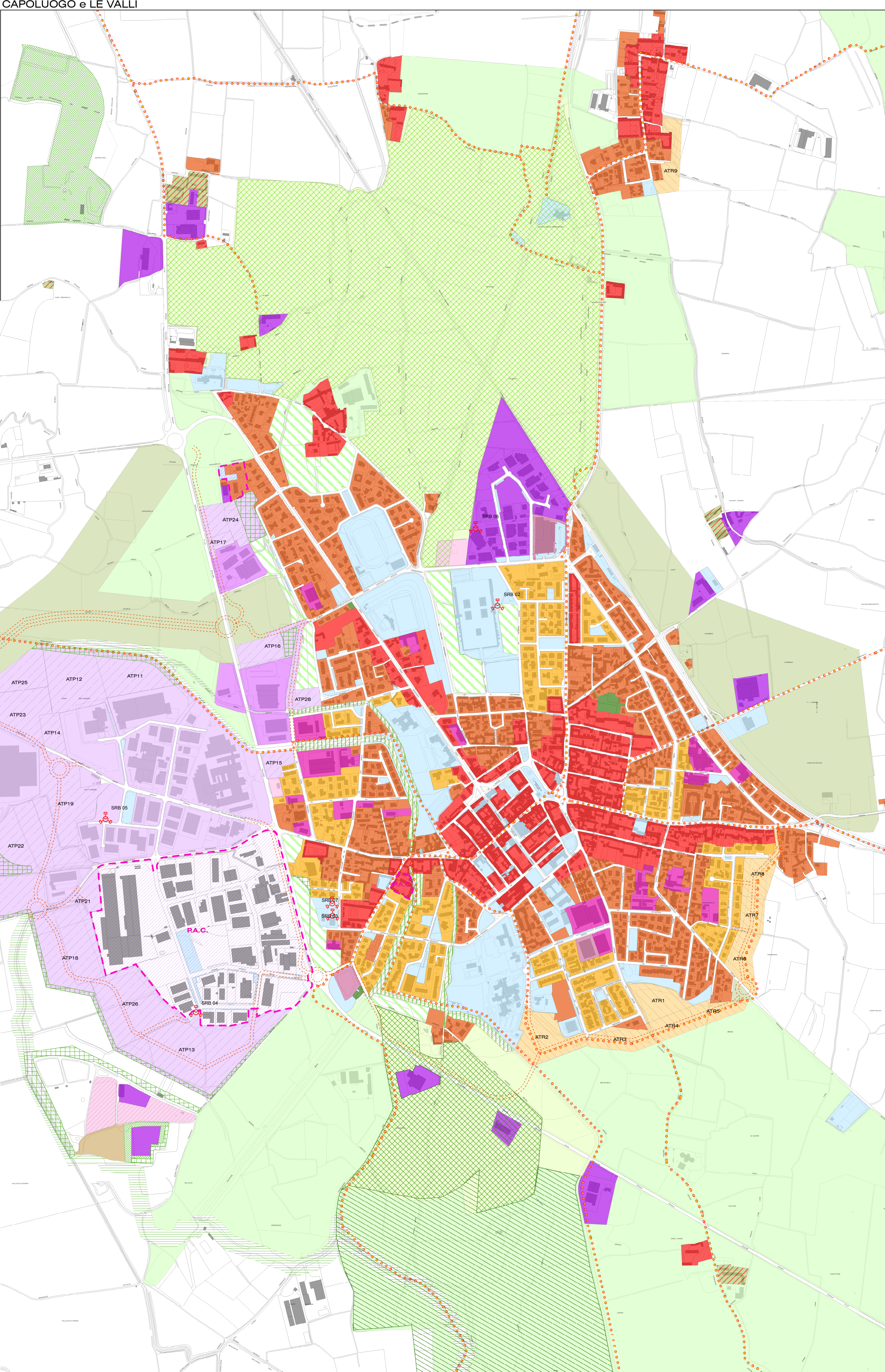
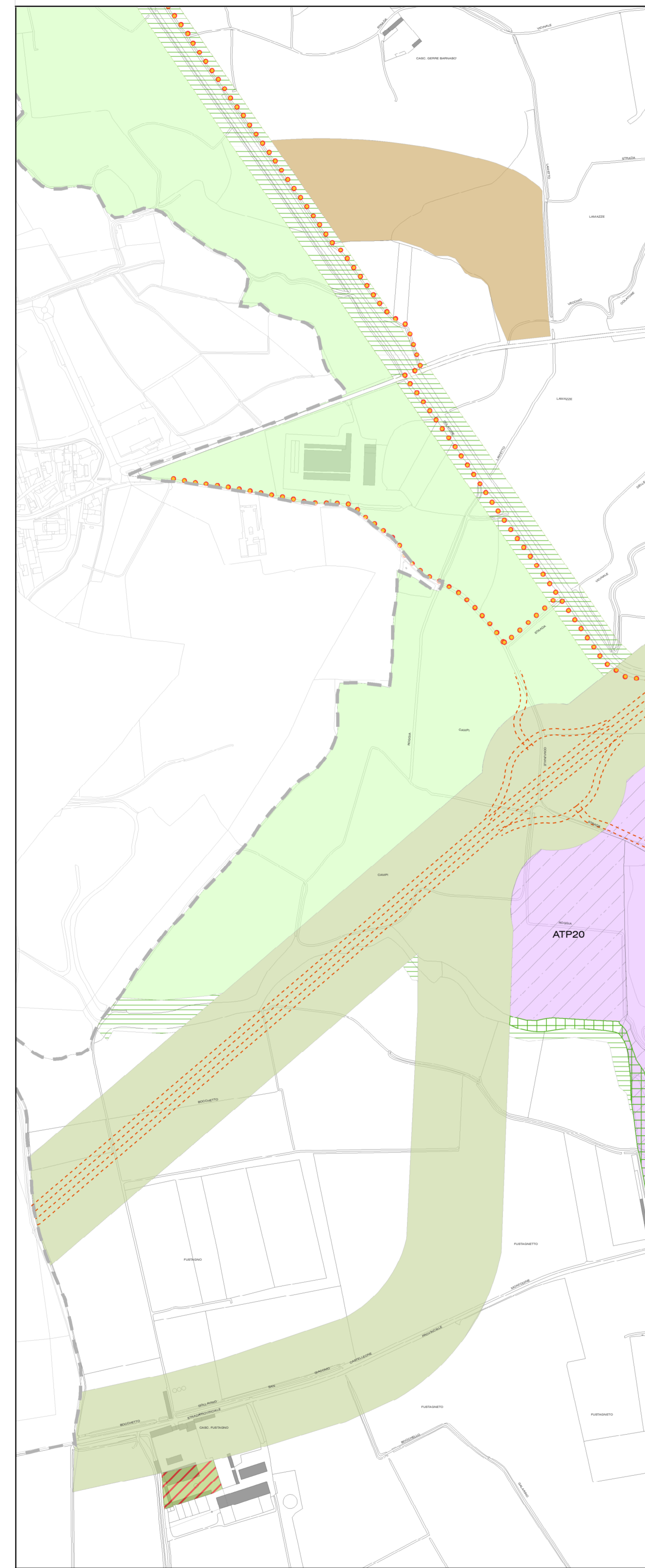


- A - AMBITI DEL NAF - NUCLEI DI ANTICA FORMAZIONE**
- A - CENTRI STORICI (RIF. TAV. PR.1.3 NUCLEI DI ANTICA FORMAZIONE DEL CAPOLUOGO)
 - A3 - NUCLEI STORICI DEL TERRITORIO RURALE
- B) AMBITI DEL TUC - TESSUTO URBANO CONSOLIDATO**
- B1 - RESIDENZIALE AD EDILIZIA INTENSIVA
 - B2 - RESIDENZIALE AD EDILIZIA ESTENSIVA
 - D1 - PRODUTTIVO ESISTENTE
 - D2 - PRODUTTIVO ESISTENTE IN CONTESTO PREVALENTEMENTE PRODUTTIVO
 - D3 - PRODUTTIVO ESISTENTE IN CONTESTO AGRICOLO
 - D4 - PRODUTTIVO ESISTENTE IN CONTESTO RESIDENZIALE
 - D5 - PRODUTTIVO PER LA TRASFORMAZIONE DI RIFIUTI INERTI
 - D6 - COMMERCIALE ESISTENTE
 - D7 - COMMERCIALE RISERVATO A DISTRIBUZIONE DI CARBURANTE
- C/D) AMBITI DI TRASFORMAZIONE**
- ATR - RESIDENZIALE DI ESPANSIONE
 - ATP - PRODUTTIVO DI ESPANSIONE
- E) AMBITI AGRICOLI**
- E1 - AGRICOLO NORMALE
 - E2 - AGRICOLO DI TUTELA PAESISTICA
 - E3 - AGRICOLO DI VALORE PAESAGGISTICO-AMBIENTALE
 - E4 - AGRICOLO DI TUTELA GEOMORFOLOGICA E IDRAULICA
 - E5 - AGRICOLO INDEIFICABILE DI TUTELA INFRASTRUTTURALE
 - E6 - AGRICOLO URBANO E DI RIFORRESTAZIONE
 - E7 - AGRICOLO DI RIQUALIFICAZIONE E RIPRISTINO AMBIENTALE
 - E8 - AGRICOLO RISERVATO AGLI ALLEVAMENTI INTENSIVI
 - E9 - AGRICOLO DI VALENZA STORICA
- F) AMBITI DESTINATI AD ATTREZZATURE COLLETTIVE DI UTILITA' GENERALE**
- ST - ATTREZZATURE COLLETTIVE DI UTILITA' GENERALE (RIF. TAV. PS.1.3 LOCALIZZAZIONE DEI SERVIZI ESISTENTI E DI PROGETTO)
- ALTRI AMBITI**
- VP - VERDE PRIVATO
 - RIU - RISPETTO IDROGEOLOGICO IN CONTESTO URBANO
 - PAC - PIANO ATTUATIVO VIGENTE CONVENZIONATO
 - CV - ATTIVITA' ESTRATTIVE
 - Ve - VIABILITA' ESISTENTE
 - Vp - VIABILITA' DI PROGETTO
- AREE TAMPONE**
- SRB - STAZIONI RADIO BASE PER LA TELEFONIA MOBILE
 - CP - RETE DEI PERCORSI CICLOPEDONALI DI PROGETTO
 - PLUS "DELLA VALLE DEL SERIO MORTO" vigente
 - AMPLIAMENTO DEL PLUS "DELLA VALLE DEL SERIO MORTO"
 - PLUS "DELLE BASILICHE" DI PROGETTO
- ALTRE INFORMAZIONI**
- CONFINI COMUNALE

INQUADRAMENTO TERRITORIALE



Comune di Castelleone
Provincia di Cremona

PGT
Piano di Governo del Territorio

elaborato PR.1.1.4
avv. 11.03.2005 n°12
e successive modifiche ed integrazioni

adottato il _____ con del C.C. n° _____
approvato il _____ con del C.C. n° _____

PIANO DELLE REGOLE
elaborato PR.1.1.4

Tavola delle previsioni

scala 1:5.000

Estratto

PROGETTISTA:
MARCO TURATI architetto
VIA GRADO N°11 - 26100 CREMONA
TEL. FAX 0372 29817
architetto@marcoturati.it

SINDACO:
dott. Pietro Enrico Fico

ASSESSORE AL TERRITORIO:
dott.ssa Oriola Edella

RESPONSABILE DEL PROCEDIMENTO:
arch. Nicoletta Fino

DAVIDE GEREVANI dott. arcb.
Valutazione Ambientale Strategica

GIOVANNI BASBI dott. geol.
Competente Geologo

MARIO GAZZOLI arch. e PAOLO GAZZOLI ing.
Invarianza Idraulica

PAOLA CERIALI arch.
Elaborazione Cartografiche GIS