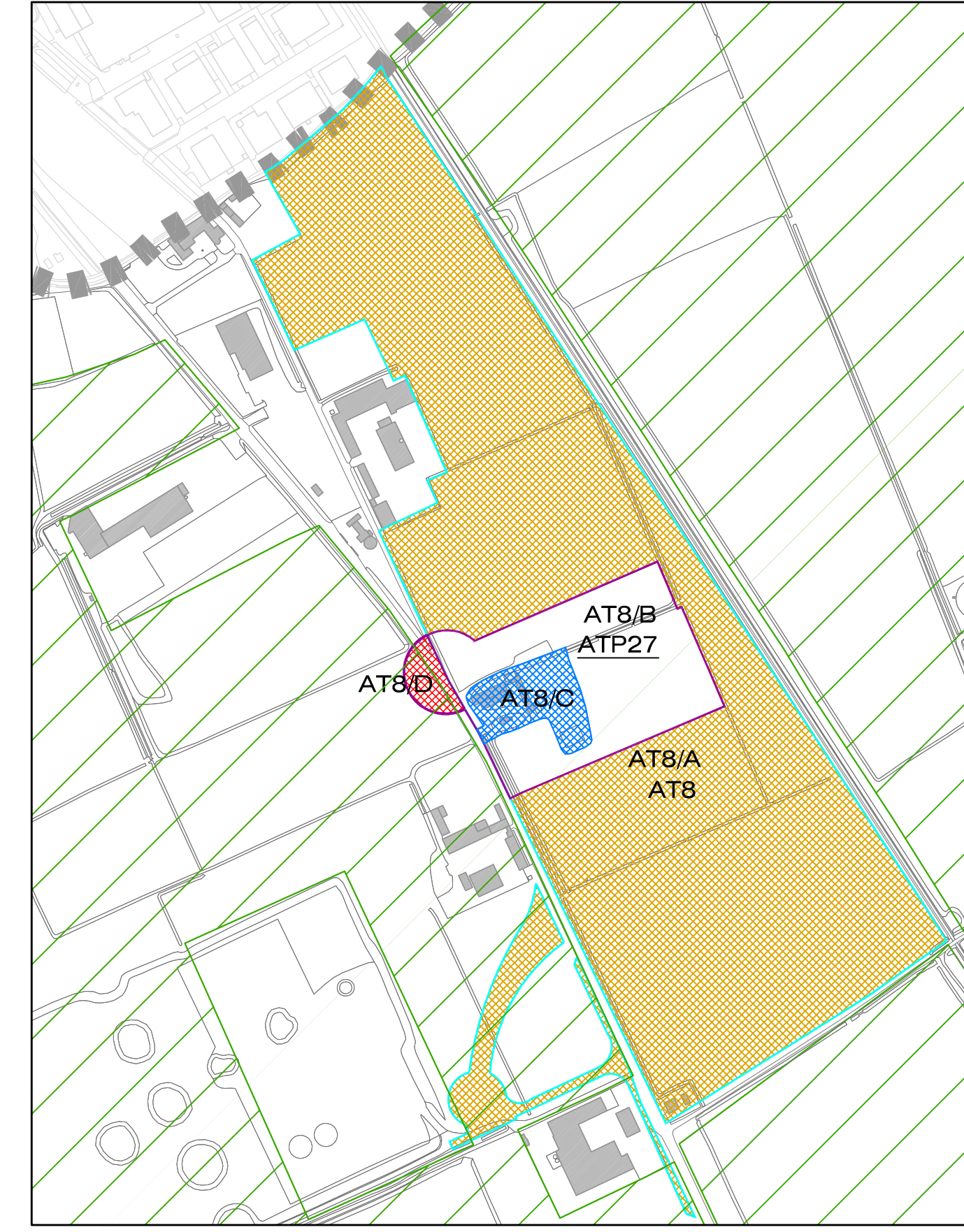


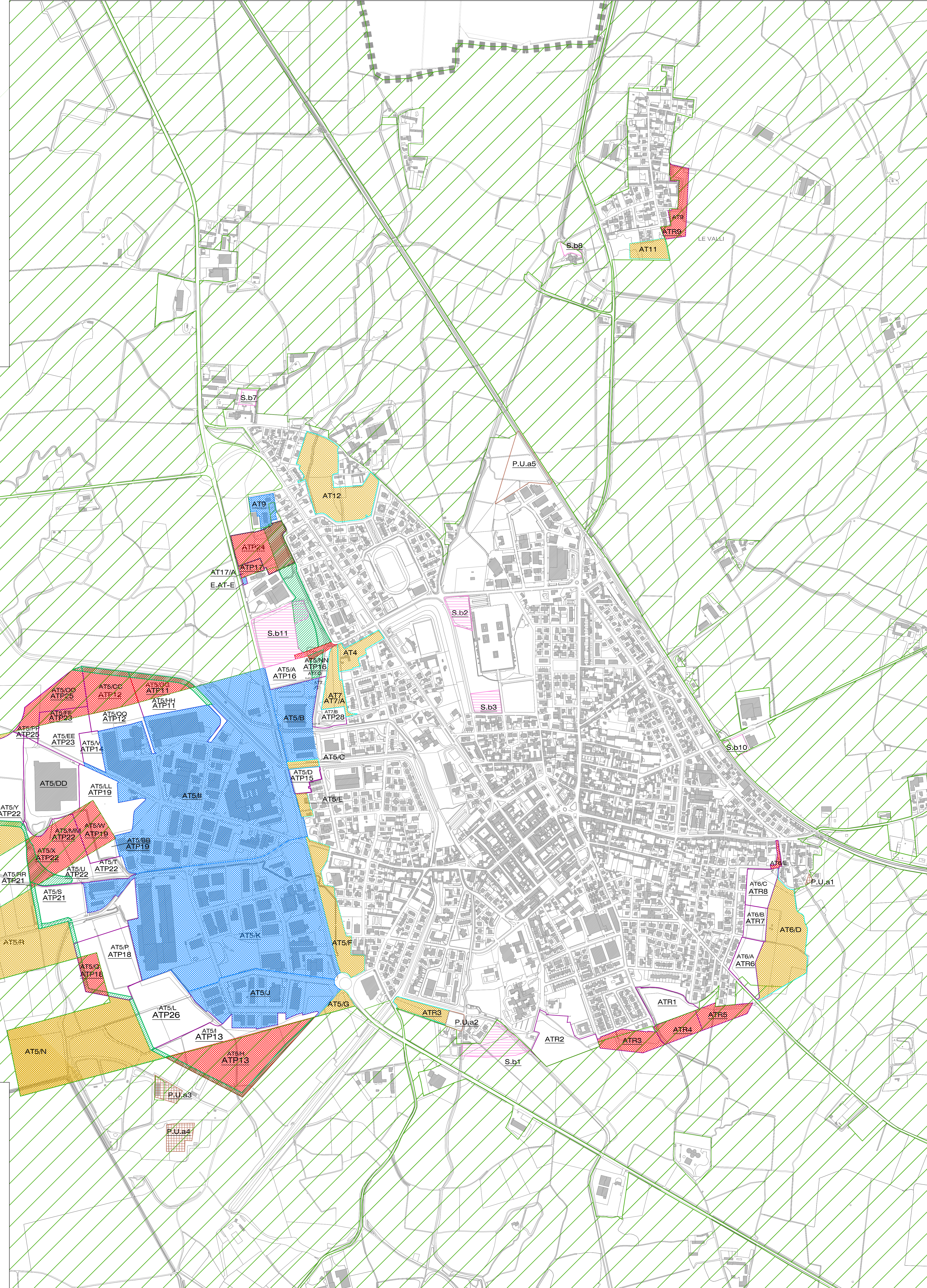
LEGENDA

- CONFINI COMUNALI
- AT VIGENTI
- AT NUOVI
- AT ATTUATI O URBANIZZATI
- AT CONFERMATI
- AT RIMOSI
- AT AGGIUNTI
- VT VERDE TAMPONE
- VT VERDE TAMPONE
- AMBITI AGRICOLI STRATEGICI
- POROSITA' URBANE AGGIUNTE
- POROSITA' URBANE RIMOSSE
- POROSITA' URBANE CONFERMATE
- SERVIZI ESTERNI AL TESSUTO URBANIZZATO AGGIUNTI
- SERVIZI ESTERNI AL TESSUTO URBANIZZATO RIMOSI
- SERVIZI ESTERNI AL TESSUTO URBANIZZATO CONFERMATI

ORIOLO



CAPOLUOGO e LE VALLI



PRADAZZO



LOCALITA' PELLEGRA



CORTE MADAMA

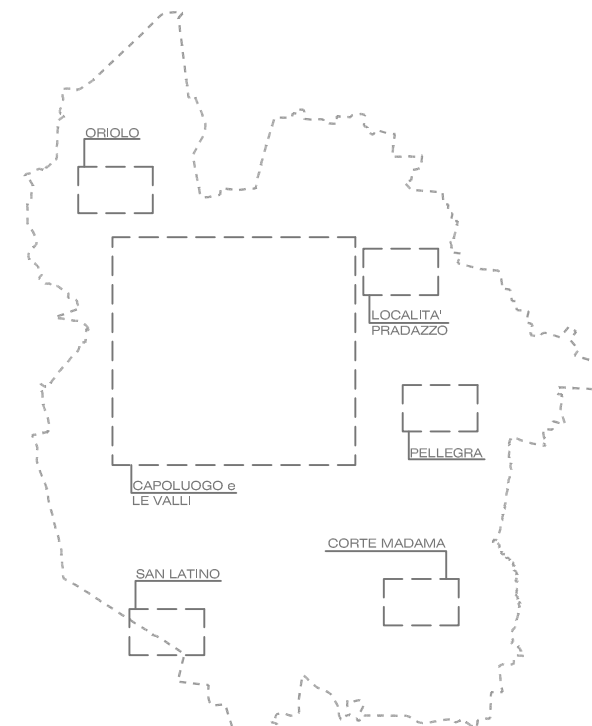


COMUNE DI RIPALTA ARPINA

SAN LATINO



INQUADRAMENTO TERRITORIALE
SCALA 1:100.000



Comune di Castelleone
Provincia di Cremona

PGT
Piano di Governo del Territorio

al sensi della
L.R. 11/03/2009 n°12
e successive modifiche ed integrazioni

adottato il con del C.C. n°
approvato il con del C.C. n°

DOCUMENTO DI PIANO

elaborato DP.1.2.2.2

ANALISI DEL CONSUMO DI SUOLO
Bilancio Ecologico dei Suoli
elaborato grafico

Estratto

PROGETTISTA:
MARCO TURATI architetto
VIA GRADO N°11 - 26100 CREMONA
TELEFONO 0372 28417
architetto@marcoturati.it

DAVIDE GERVINI dott. arch.
Valutazione Ambientale Strategica
Compendio Geografico

MARIO GAZZOLI arch. e PAOLO GAZZOLI Ing.
Invarianza Grafica

PAOLA CERIALI arch.
Elaborazioni Cartografiche GIS

SINDACO:
dott. Pietro Enrico Fiori

ASSESSORE AL TERRITORIO:
dott.ssa Orietta Scialto

RESPONSABILE DEL PROCEDIMENTO:
arch. Nicoletta Piro

scala 1:5.000