








**LEGENDA:**

**IMPIANTI**

-  Impianti VODAFONE esistenti
-  Impianti TELECOM esistenti
-  Impianti WIND3 esistenti
-  Impianti ILIAD esistenti
-  Impianti LINKEM esistenti
-  Impianti FASTWEB esistenti
-  confine Comunale

**LEGENDA VINCOLI :**

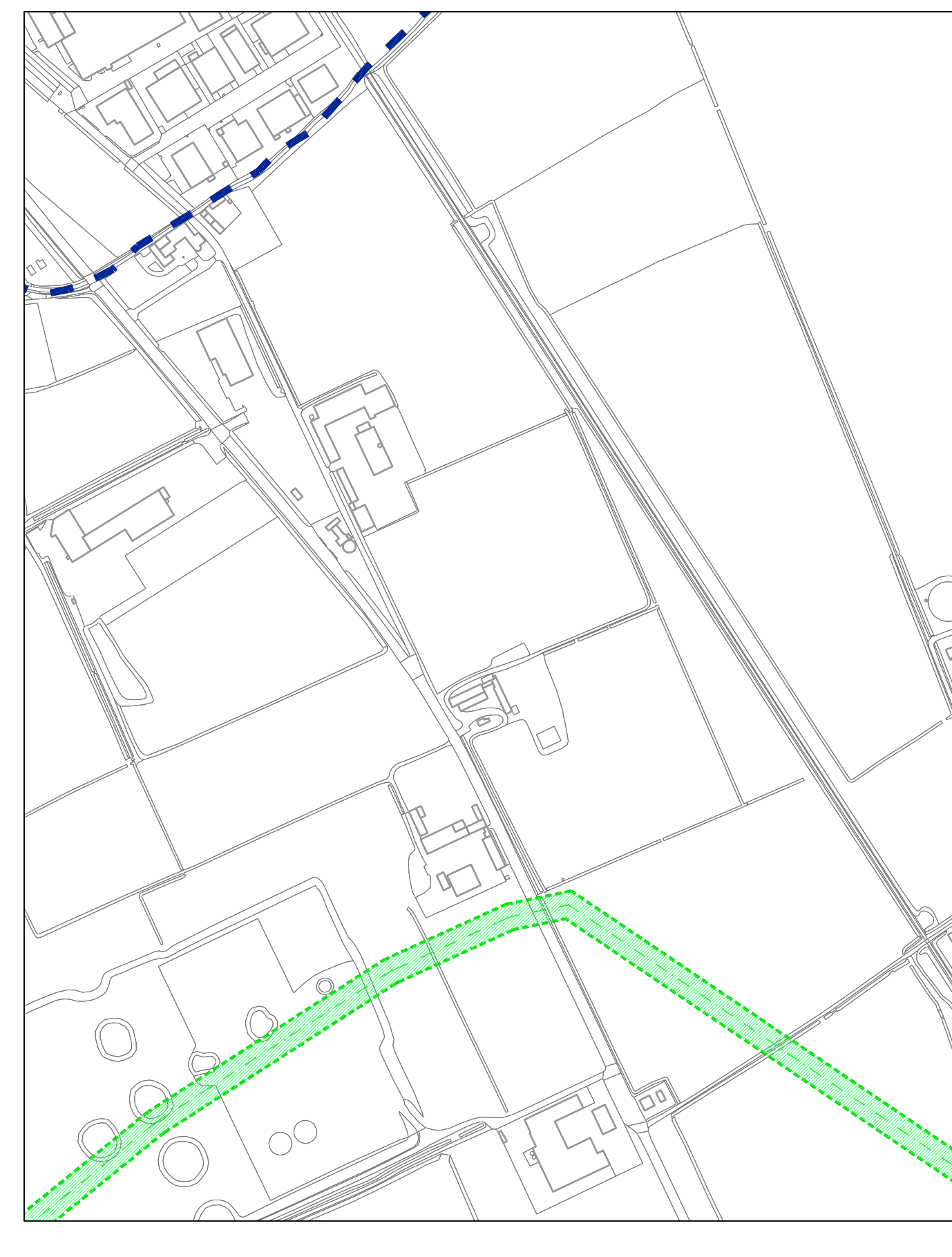
**VINCOLI DI NATURA INFRASTRUTTURALE**

-  viabilità provinciale di progetto
-  viabilità prevista dalla variante generale al PGT in corso di redazione
-  viabilità comunale prevista dalla variante generale al PGT in corso di redazione
-  nuove rotatorie
-  fasce di rispetto stradale
-  pozzi - zona di tutela assoluta
-  ex discarica RSU
-  elettrodotti e fasce di rispetto
-  gasdotti e fasce di rispetto

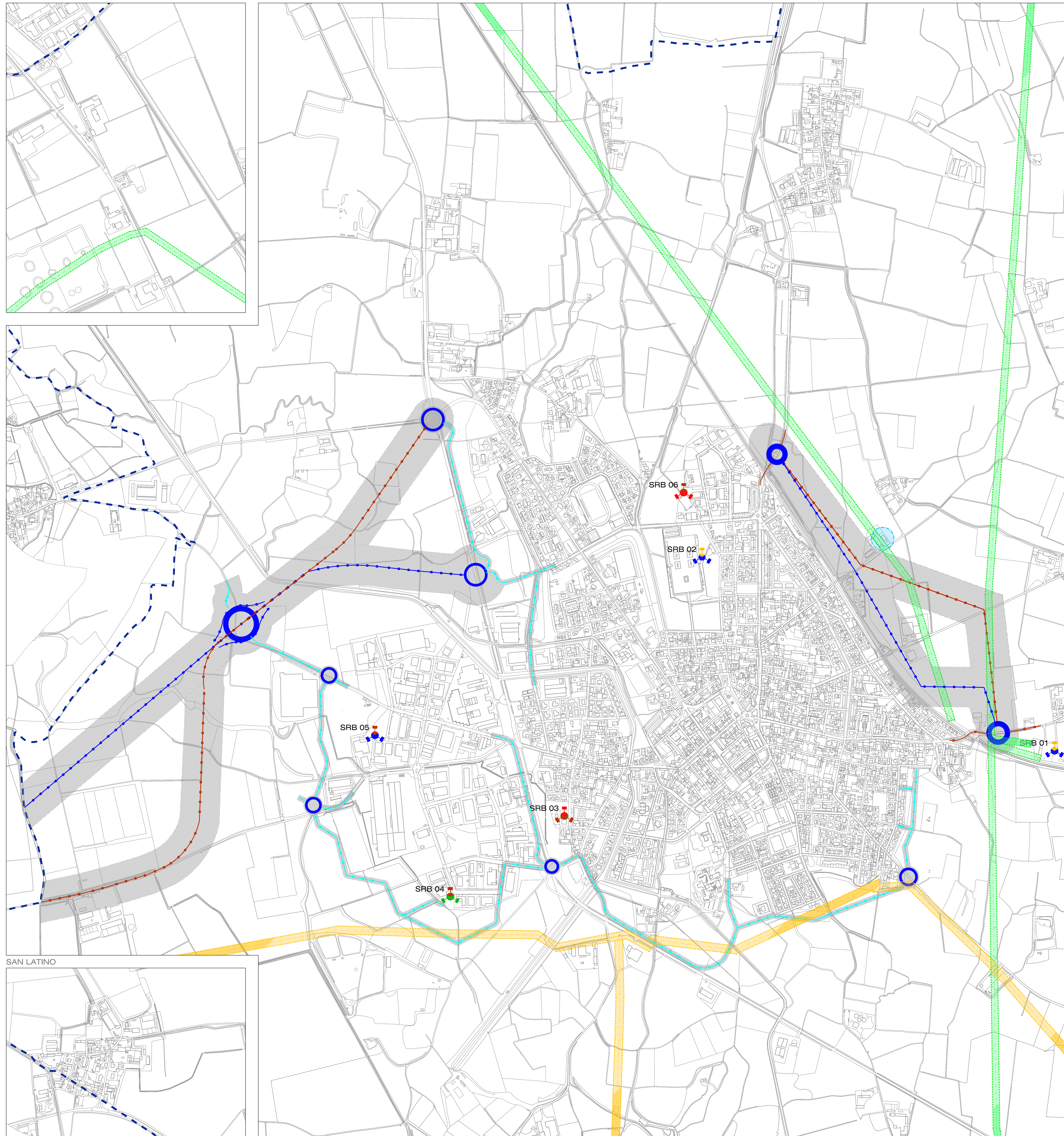
**ABACO DEGLI IMPIANTI ESISTENTI:**

| N°     | LOCALIZZAZIONE                             | OPERATORE        | SISTEMA         |
|--------|--|------------------|-----------------|
| SRB 01 | Via Villa Alda - SP89 (c/o Centrale Enel)  | ILIAD-WIND3      | GSM/UMTS/LTE/5G |
| SRB 02 | Via Mazzini (c/o Cimitero Comunale)        | ILIAD-WIND3      | GSM/UMTS/LTE/5G |
| SRB 03 | Via Ragazzi del '99 (c/o Centrale Telecom) | VODAFONE-TELECOM | GSM/UMTS/LTE/5G |
| SRB 04 | Via del Lavoro                             | LINKEM-VODAFONE  | GSM/DCS         |
| SRB 05 | Via Donatori di Sangue                     | VODAFONE-WIND3   | GSM/UMTS        |
| SRB 06 | Via Don Primo Mazzolari - Via Mazzini      | TIM-VODAFONE     | GSM/UMTS        |

ORIOLO



CAPOLUOGO e LE VALLI



PRADAZZO



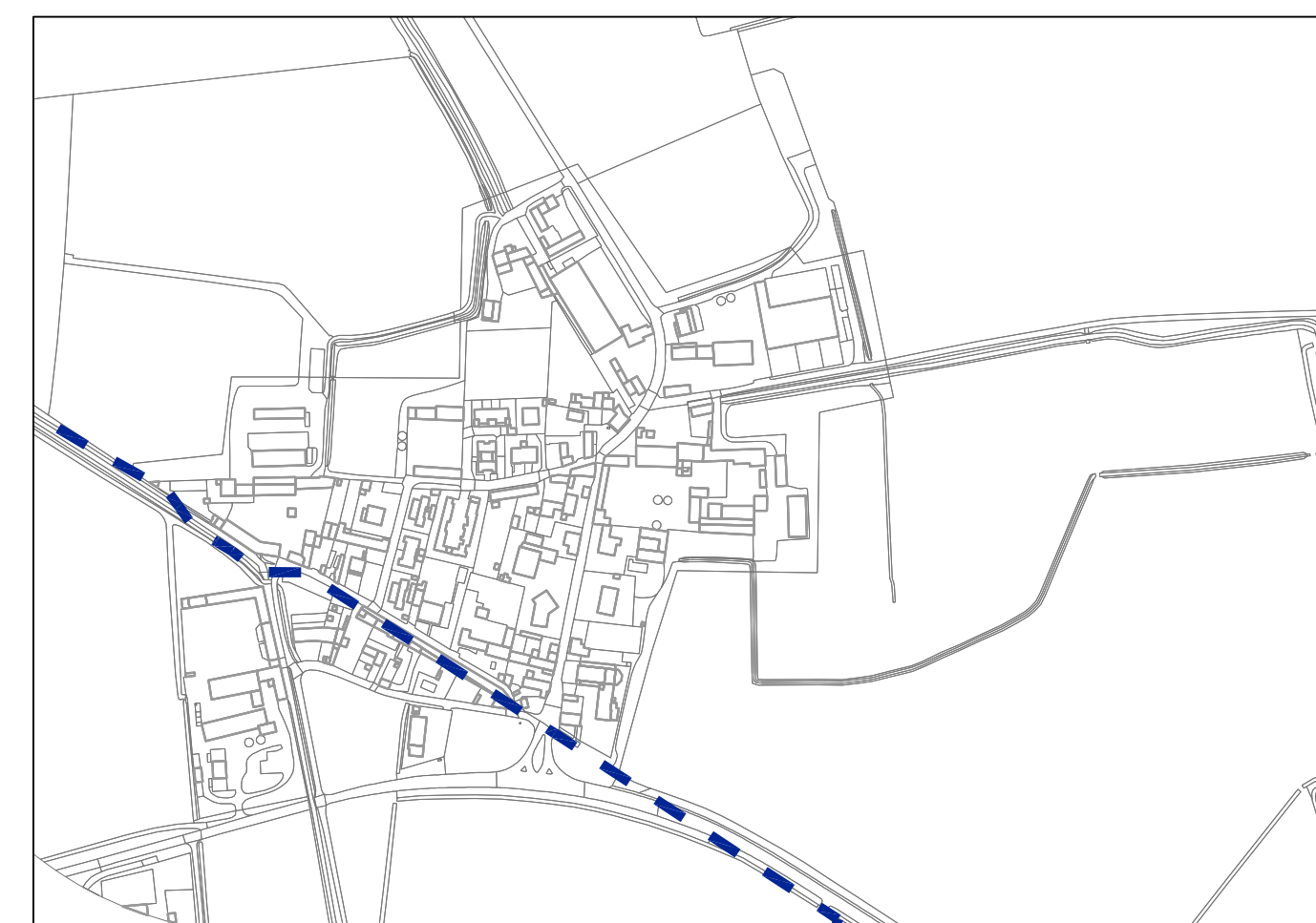
LOCALITA' PELLEGRA



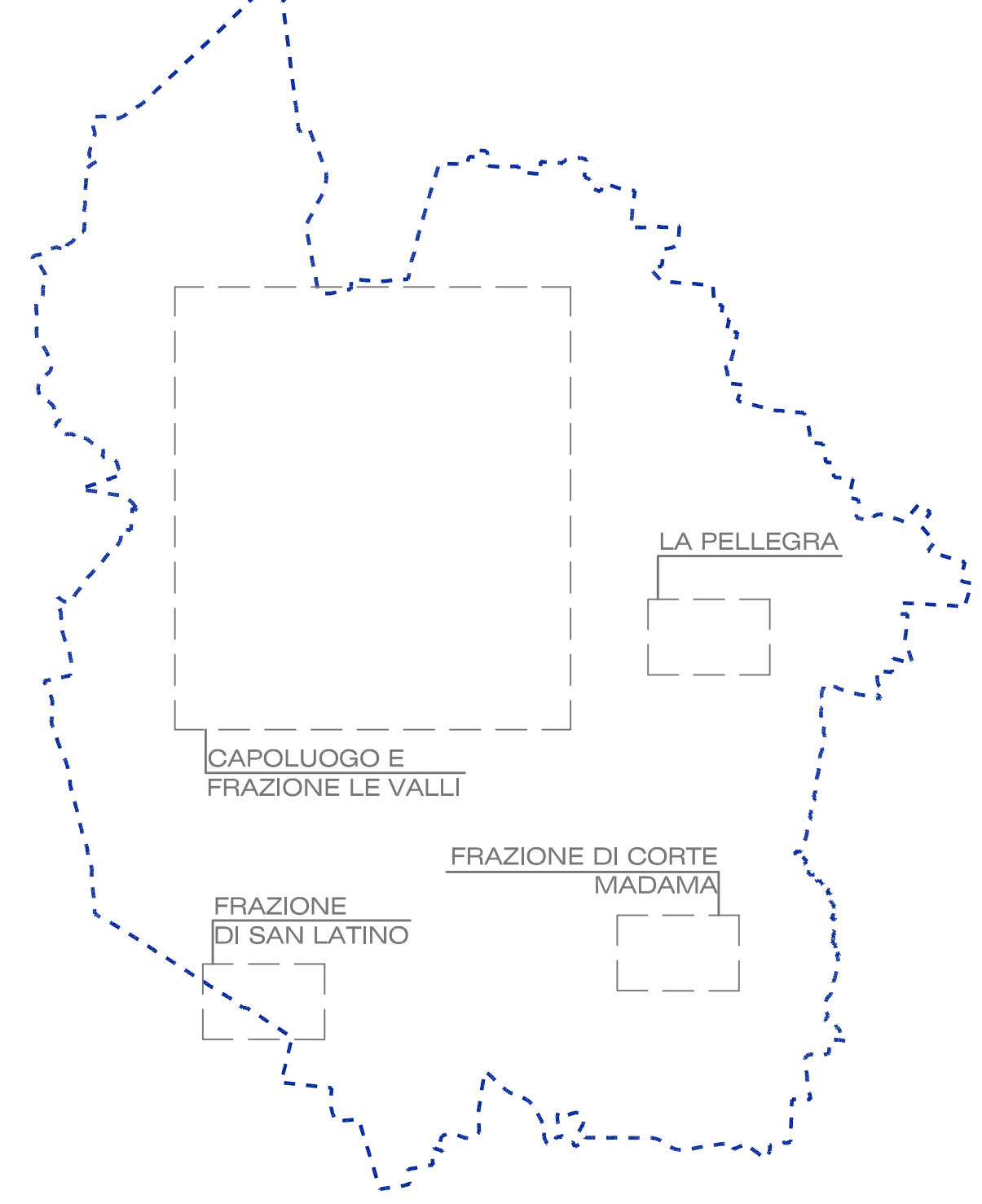
CORTE MADAMA



SAN LATINO



INQUADRAMENTO TERRITORIALE  
SCALA 1:50.000



**Comune di Castellone**  
Provincia di Cremona

**PGT**  
Piano di Governo del Territorio

di sensi della  
L.R. 11.03.2005 n°12  
e successive modificazioni

adottato il con del C.C. n°  
approvato il con del C.C. n°

**DOCUMENTO DI PIANO**  
elaborato DP.1.2.3.13

**LOCALIZZAZIONE SRB PER LA TELEFONIA  
MOBILE: STUDI PRELIMINARI**  
**Aree da assoggettare a tutela infrastrutturale**

Estratto

PROGETTISTA:  
**MARCO TURATI** architetto  
Via Guido 1111 - 01100 CARRARA  
TEL/FAX 0572 28417  
architetto@marcoturati.it

DAVIDE GERVENI dott. arch.  
Valutazione Ambientale Strategica

GIOVANNI BASI dott. geol.  
Compendio Geologico

MARIO GAZZOLI arch. e PAOLO GAZZOLI Ing.  
Invalenza Idraulica

PAOLA CERIALI arch.  
Esperto in Geografia GIS

SPINDACO:  
dott. Pietro Enrico Pian

ASSESSORE AL TERRITORIO:  
dott.ssa Orietta Ecollo

RESPONSABILE DEL PROCEDIMENTO:  
arch. Nicoletta Rho

scala 1:5.000