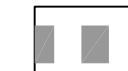











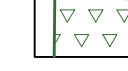






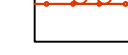
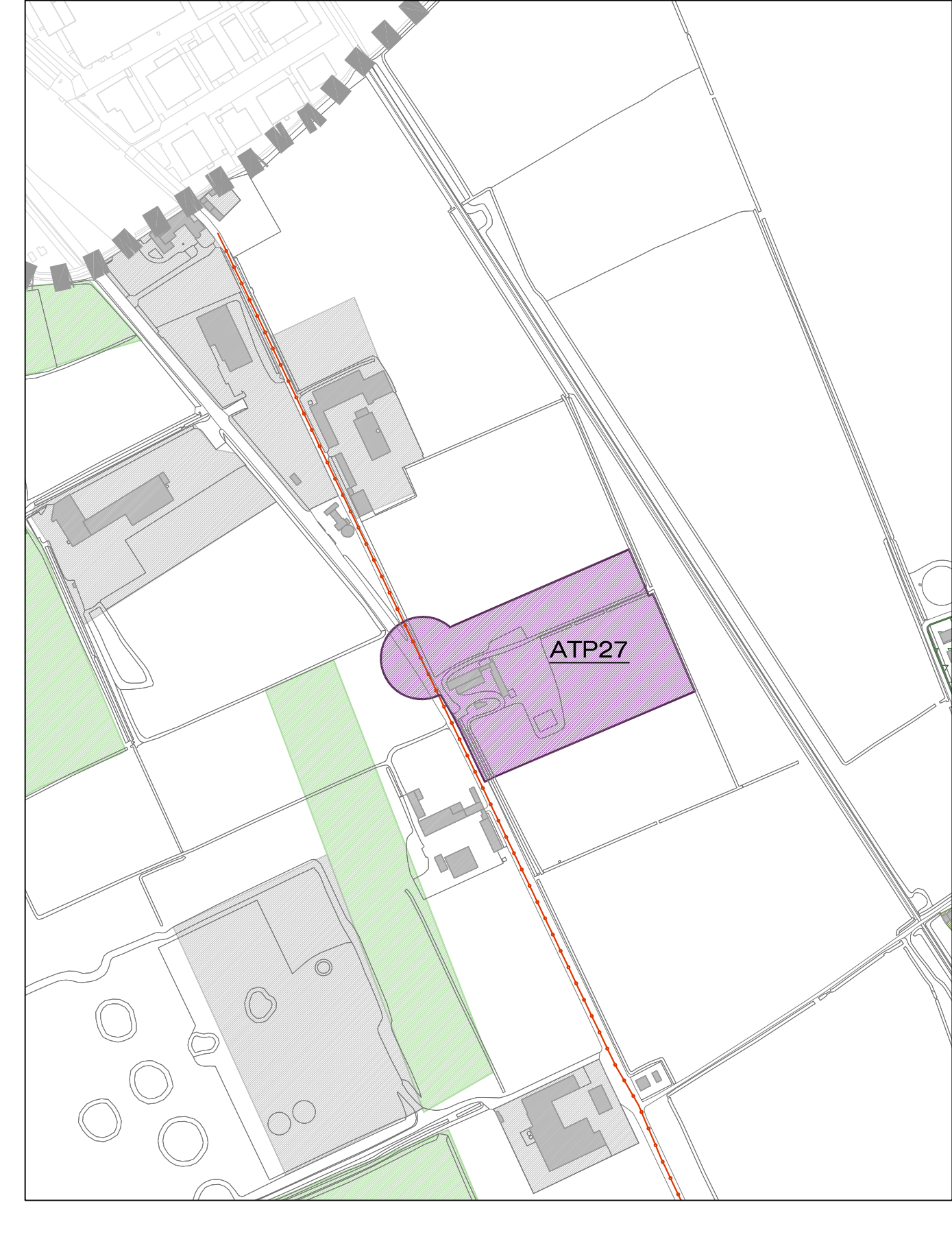


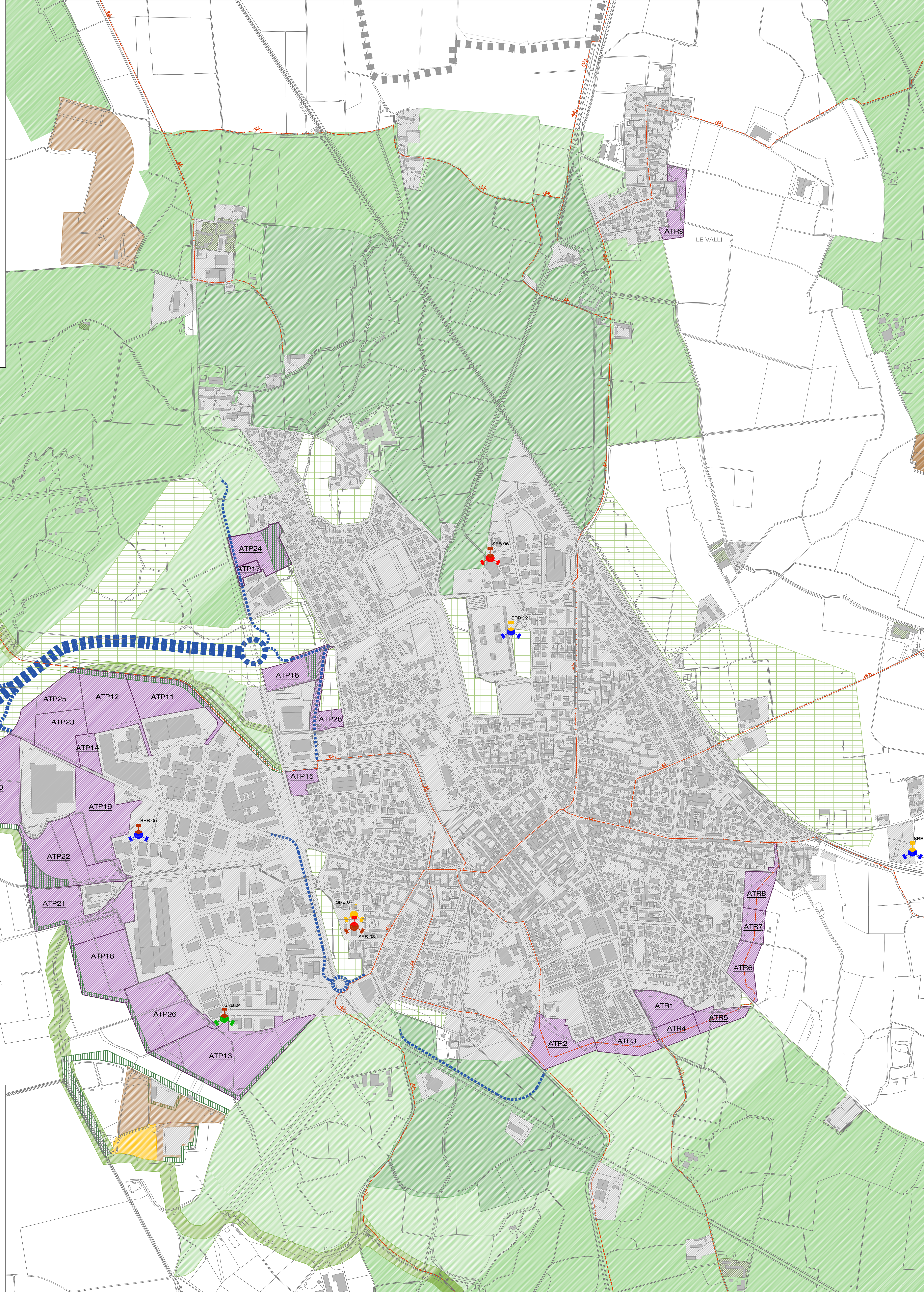
LEGENDA

-  CONFINI COMUNALE
-  PORZIONI DI TERRITORIO ANTROPIZZATO GOVERNATE DAL PIANO DELLE REGOLE
-  **ATR5** ATR - RESIDENZIALE DI ESPANSIONE
-  **ATP5** ATP - PRODUTTIVO DI ESPANSIONE
-  VT - VERDE TAMPONE
-  E1 - AGRICOLO NORMALE
-  E2 - AGRICOLO DI TUTELA PAESISTICA
-  E3 - AGRICOLO DI VALORE PAESAGGISTICO AMBIENTALE
-  E4 - AGRICOLO DI TUTELA GEOMORFOLOGICA E IDRAULICA
-  E5 - AGRICOLO INEDIFICABILE DI TUTELA INFRASTRUTTURALE
-  E6 - AGRICOLO URBANO E DI RIPRESTAZIONE
-  E7 - AGRICOLO DI RIQUALIFICAZIONE E RIPRISTINO AMBIENTALE
-  E8 - AGRICOLO RISERVATO AGLI ALLEVAMENTI INTENSIVI
-  E9 - AGRICOLO DI VALORE STORICO
-  CV - ATTIVITA' ESTRATTIVE
-  SRBe STAZIONI RADIOBASE esistenti
-  V1a VIABILITA' DI RANGO EXTRAPROVINCIALE tracciato principale
-  V2a VIABILITA' DI RANGO PROVINCIALE tracciato principale
-  V3a VIABILITA' DI RANGO COMUNALE di progetto
-  CP RETE DEI PERCORSI CICLOPEDONALI DI PROGETTO

ORIOLO

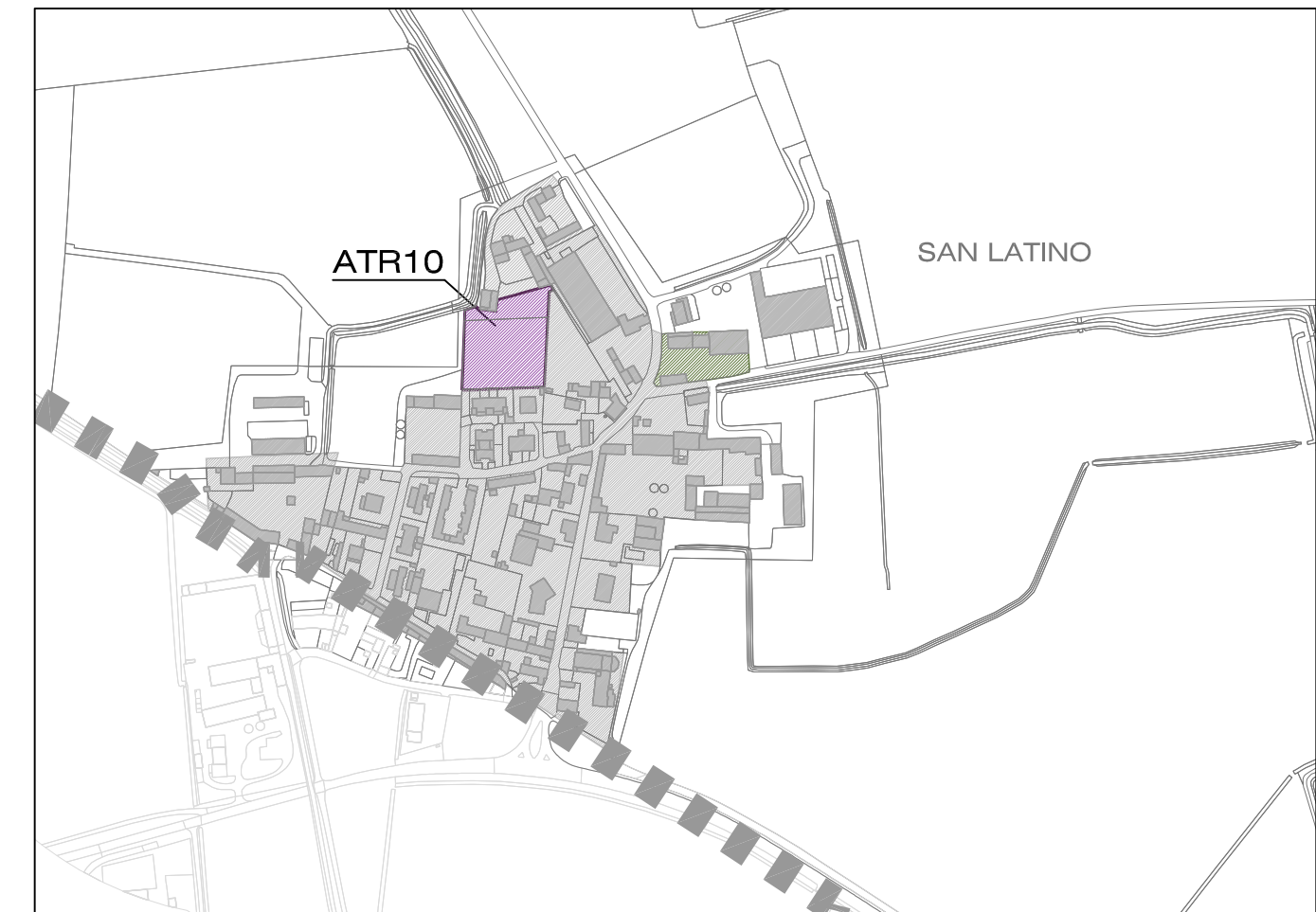


CAPOLUOGO e LE VALLI

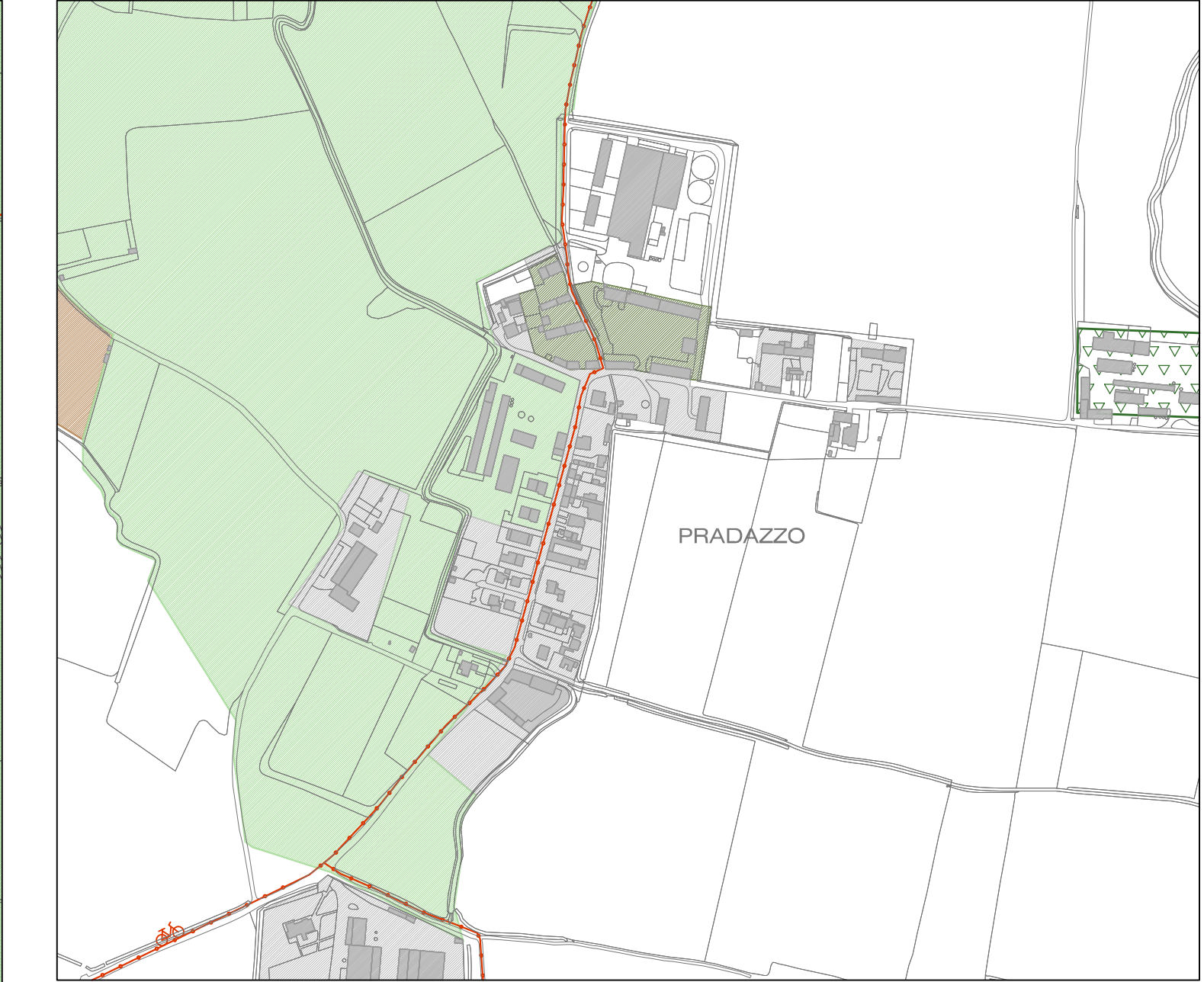


COMUNE DI RIPALTA ARPINA

SAN LATINO



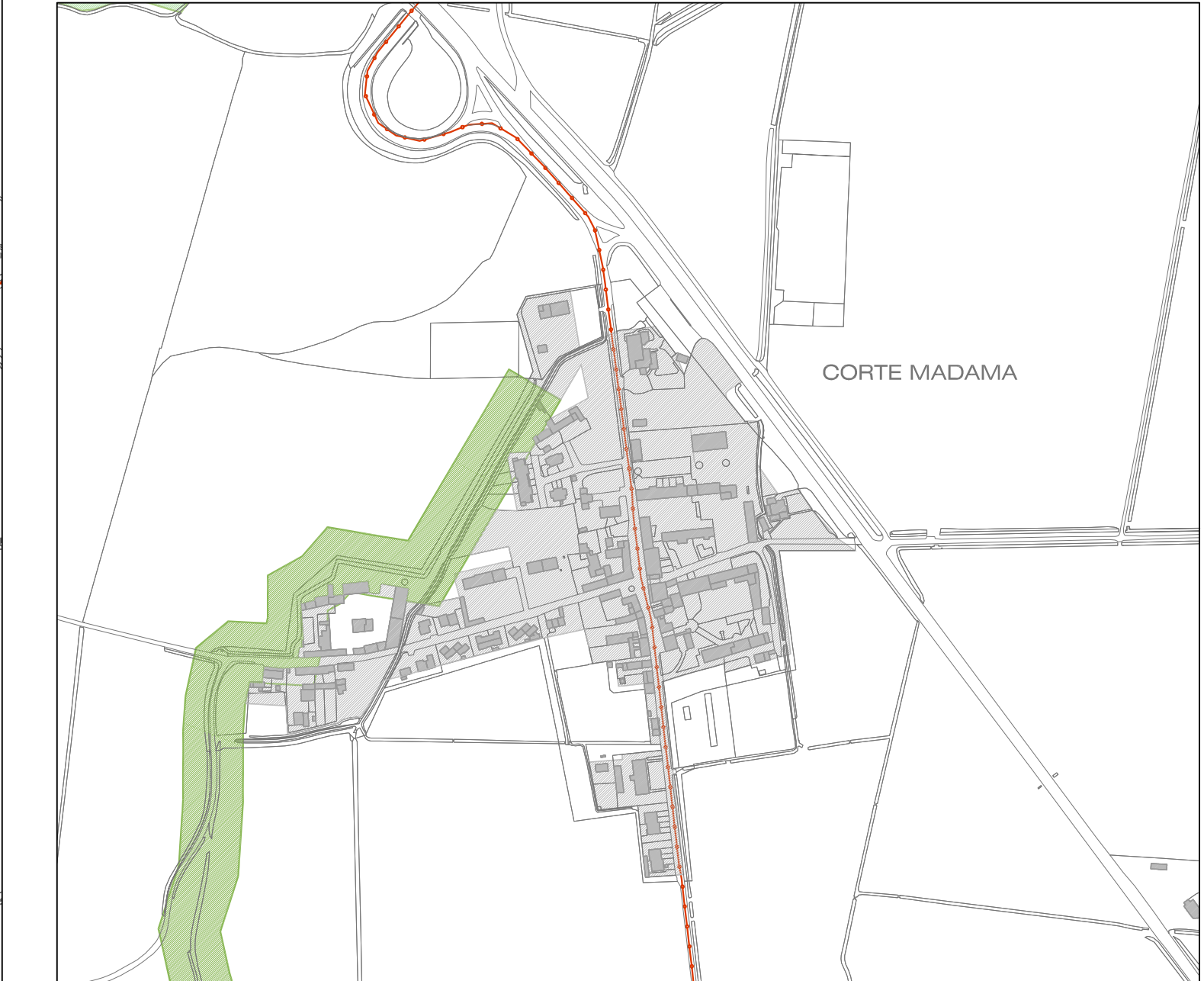
PRADAZZO



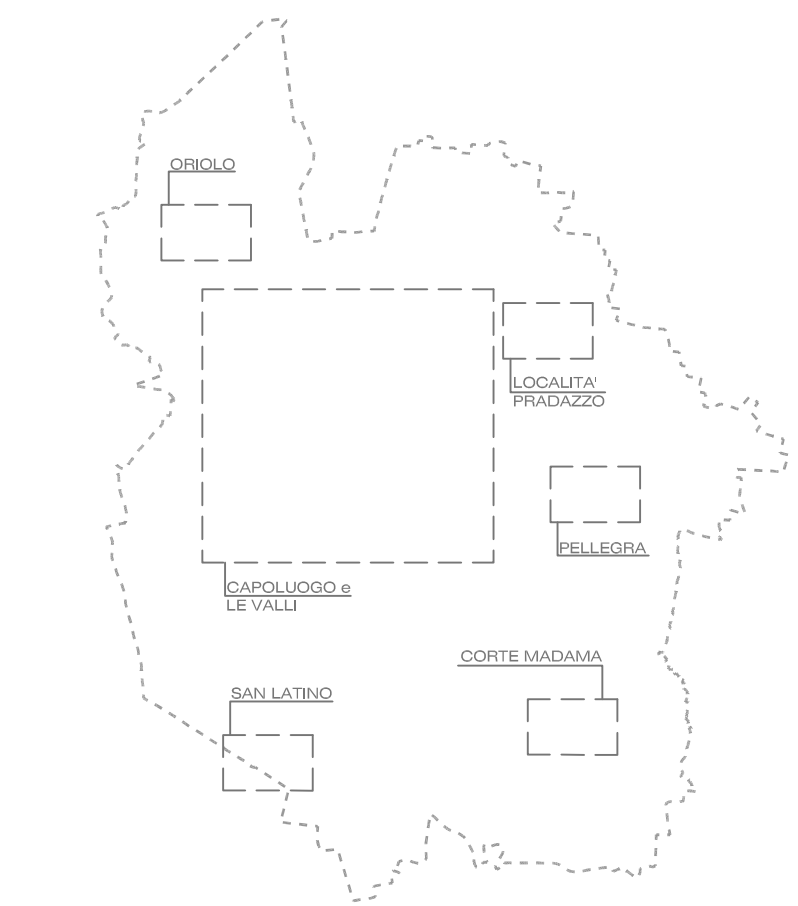
LOCALITA' PELLEGRA



CORTE MADAMA



INQUADRAMENTO TERRITORIALE  
SCALA 1:100.000



**Comune di Castelleone**  
Provincia di Cremona

**PGT**  
Piano di Governo del Territorio

Al sensi della  
L.R. 11.03.2000 n.12  
e successive modifiche ed integrazioni

adottato il con del C.C. n.  
approvato il con del C.C. n.

**DOCUMENTO DI PIANO**

elaborato DP.2.2.4

**PREVISIONI DI PIANO**  
**Contenuti strategici**

Estratto

PROGETTISTA:  
**MARCO TURATI architetto**  
VIA GRADO N°11 - 26100 CREMONA  
TELEFAX 0372 28417  
protezionemunicipale.it

**DAVIDE GERVINI** ing. amb.  
Valutazione Ambientale Strategica

**GIOVANNI BASSI** dott. geol.  
Compendio Geologico

**MARCO GAZZOLI** arch. e **PAOLO GAZZOLI** ing.  
Invarianza Idraulica

**PAOLA CERIALI** arch.  
Elaborazioni Cartografiche GIS

SINDACO:  
dott. Piero Enrico Fiori

ASSESSORE AL TERRITORIO:  
dott.ssa Orsola Edallo

RESPONSABILE DEL PROCEDIMENTO:  
arch. Nicoletta Piro

scala 1:5.000