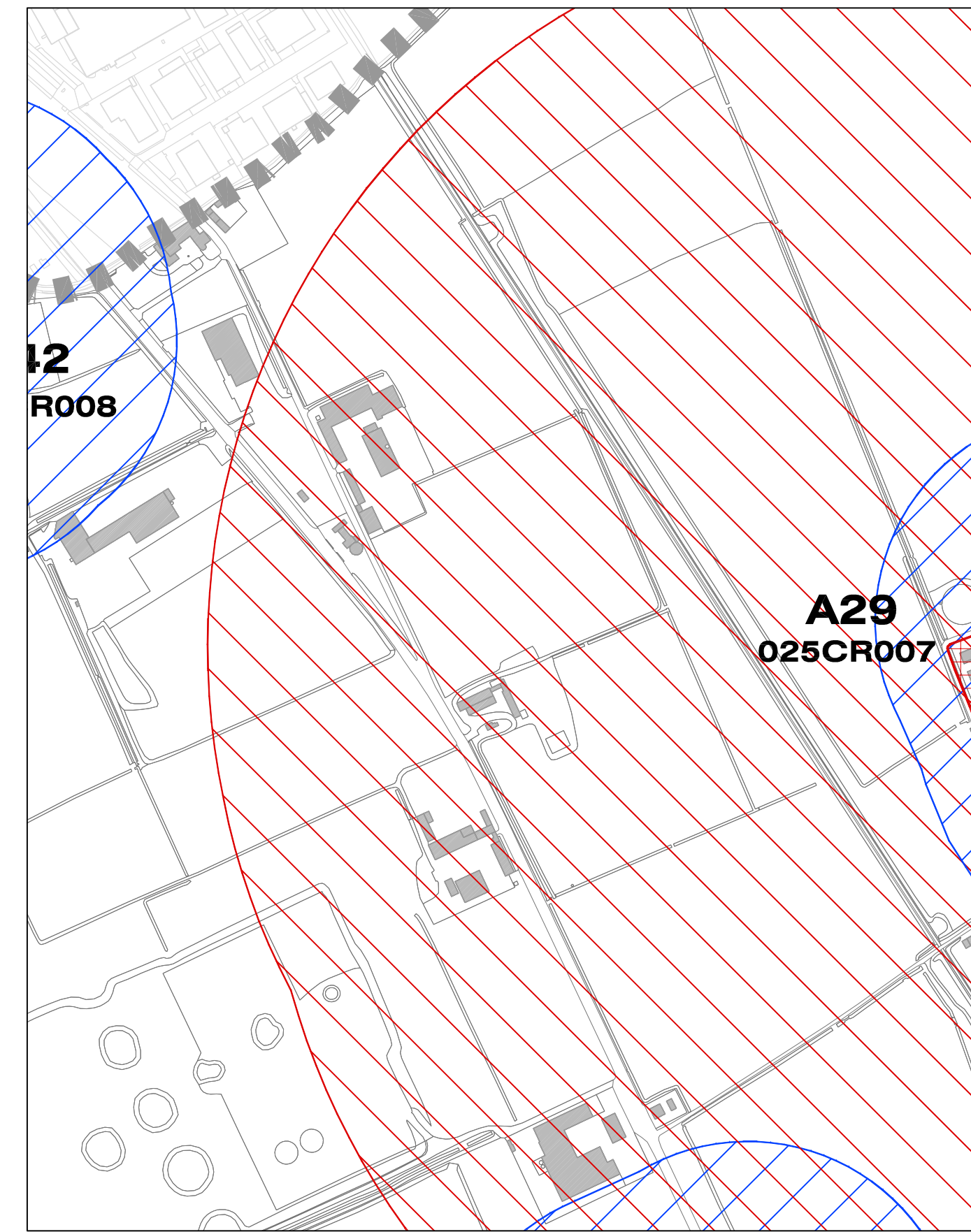


LEGENDA

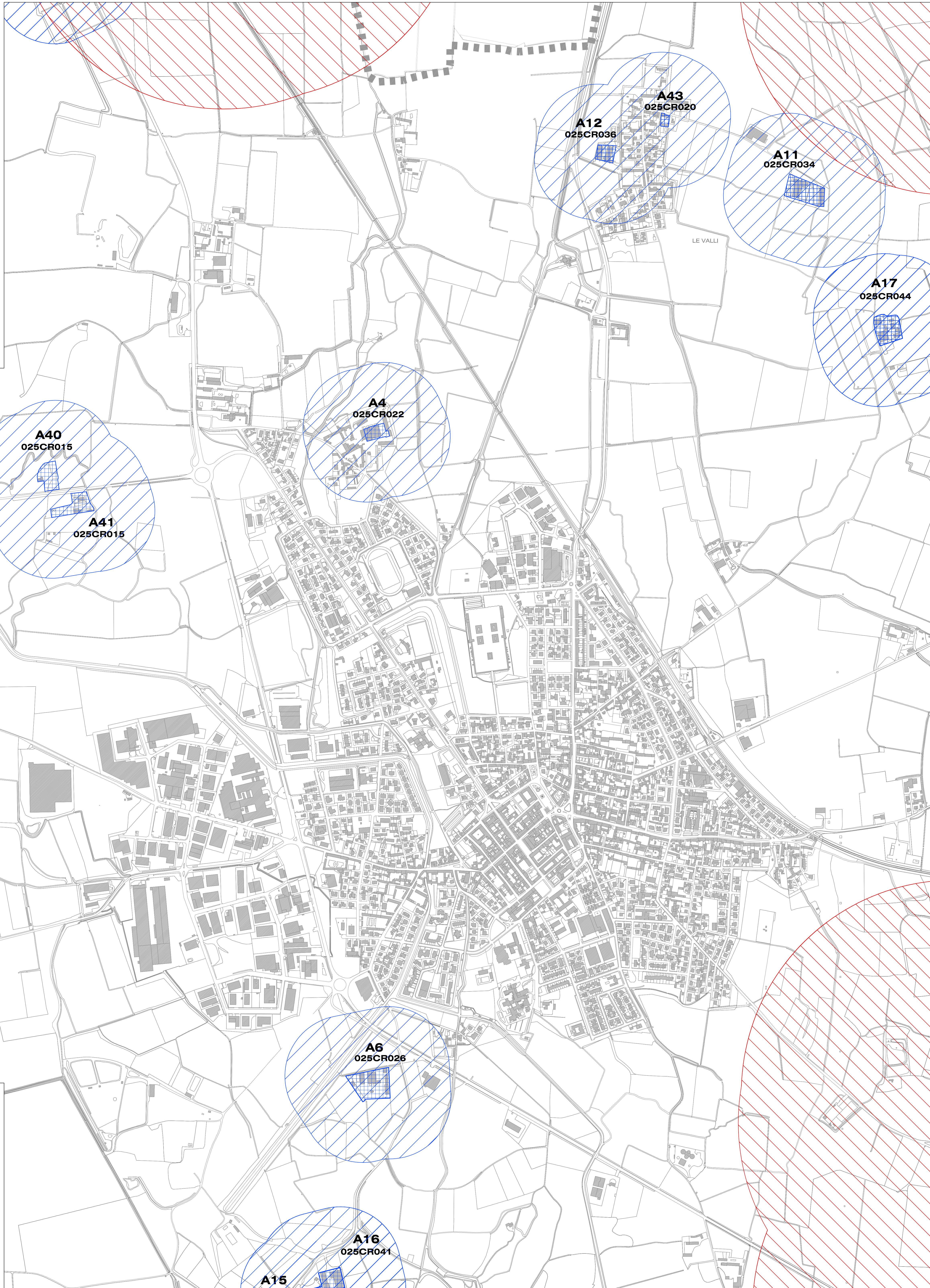
-  CONFINI COMUNALE
-  ALLEVAMENTI INTENSIVI
-  ALLEVAMENTI BOVINI
-  RAGGI DI RISPETTO ALLEVAMENTI INTENSIVI 700m
-  RAGGI DI RISPETTO ALLEVAMENTI BOVINI 200m
-  **A29** ALLEVAMENTI ZOOTECNICI
-  **025CR007** ALLEVAMENTI ZOOTECNICI

AZIENDE AGRICOLE REGISTRATE SUL TERRITORIO ALLA DATA DI ADOZIONE DEL PGT

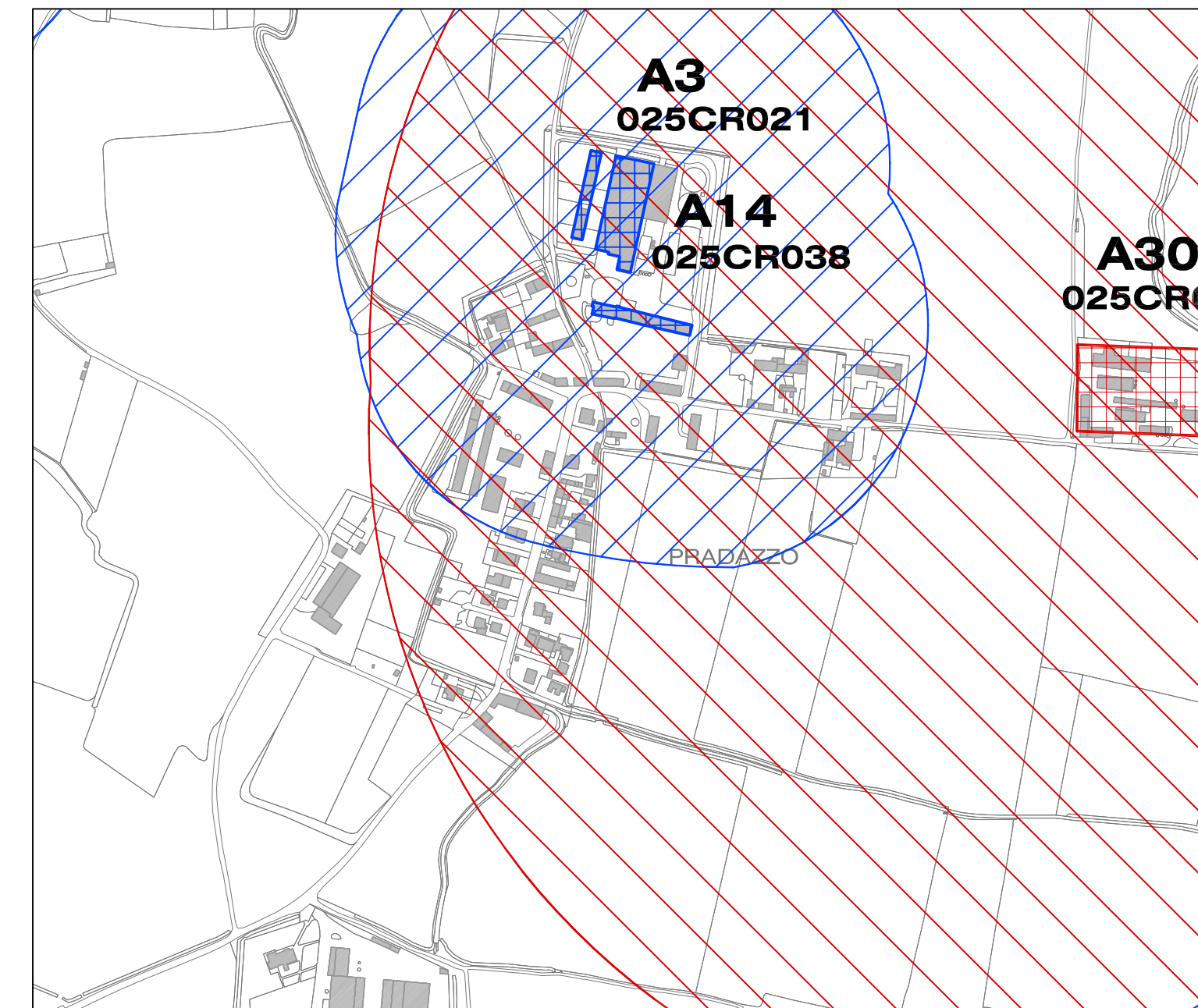
ORIOLO



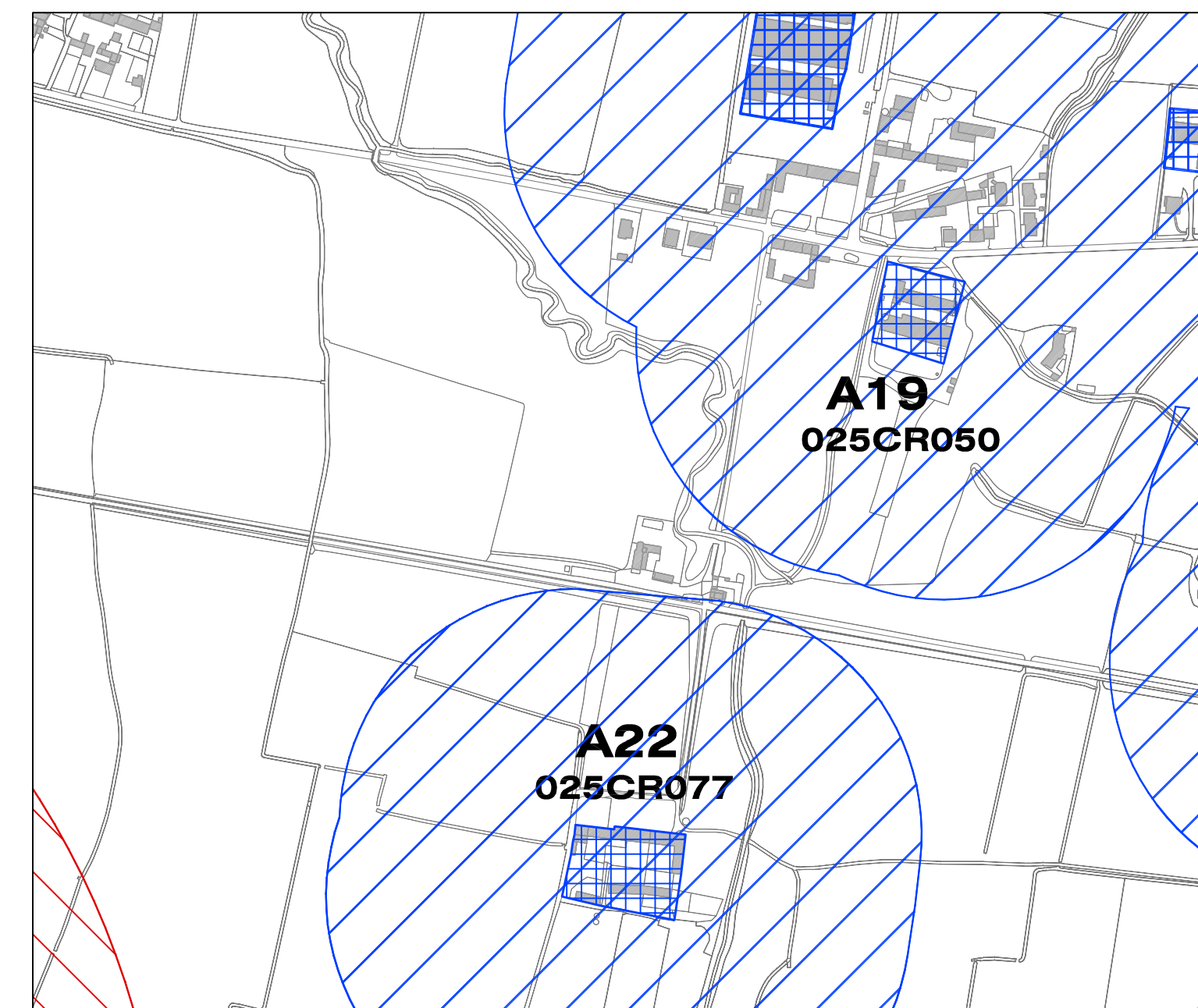
CAPOLUOGO e LE VALLI



PRADAZZO



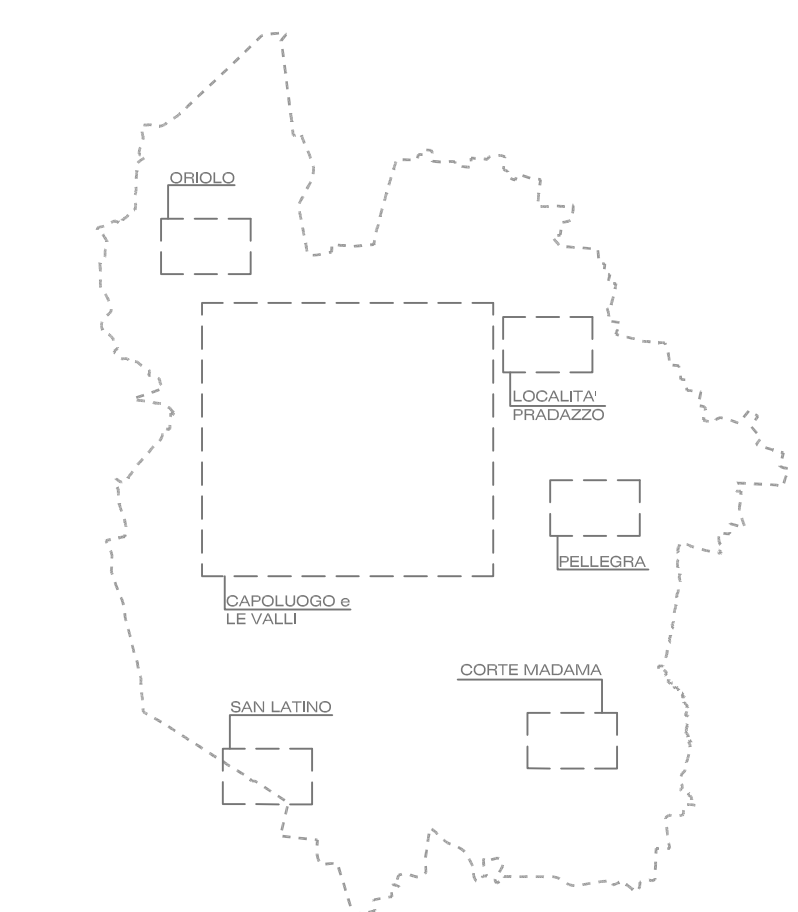
LOCALITA' PELLEGRA



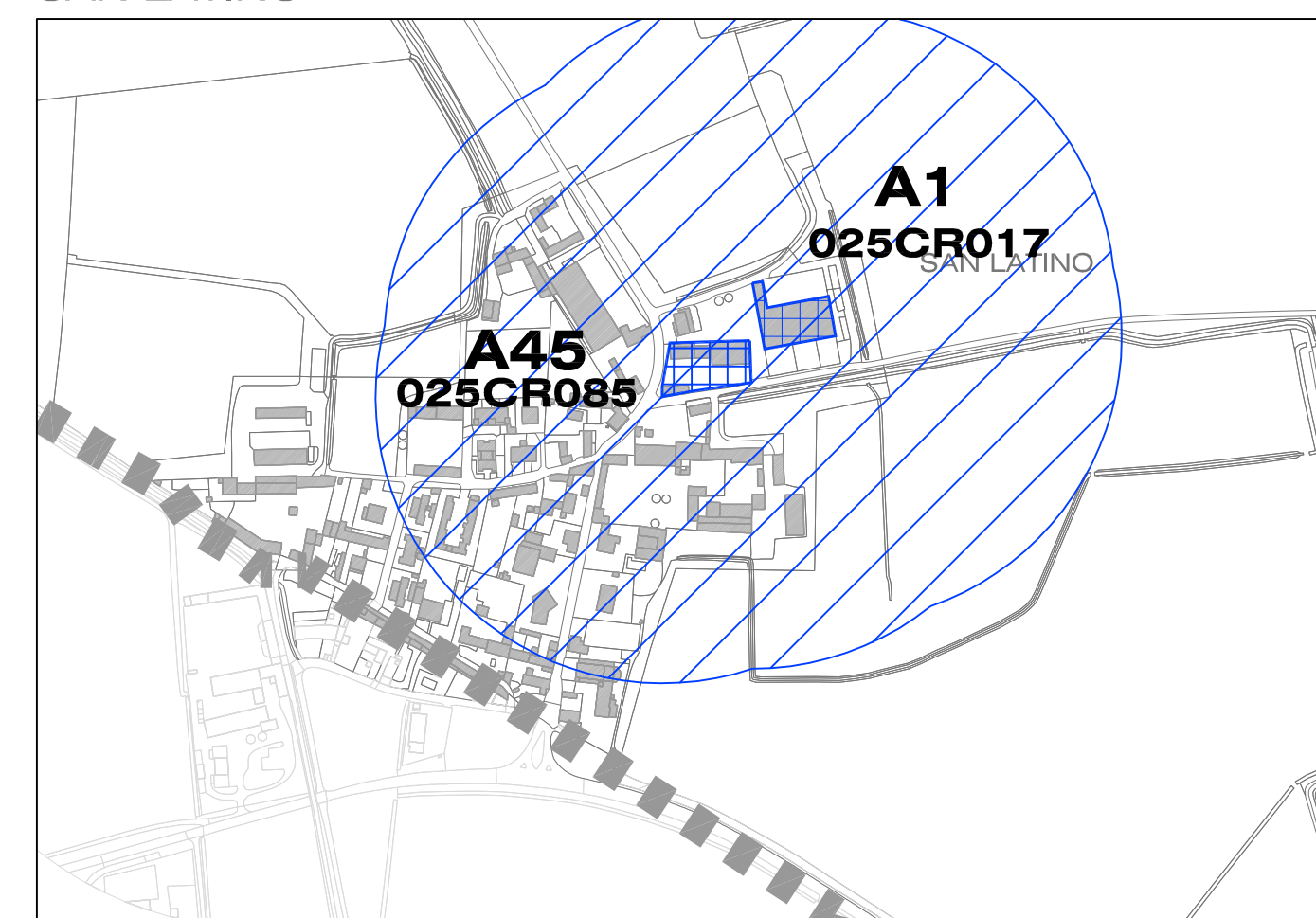
CORTE MADAMA



INQUADRAMENTO TERRITORIALE
SCALA 1:100.000



SAN LATINO



Comune di Castelleone
Provincia di Cremona

PGT
Piano di Governo del Territorio

in base alla
L.R. 11/03/2000 n.12
e successive modifiche ed integrazioni

adottato il con del C.C. n°
approvato il con del C.C. n°

DOCUMENTO DI PIANO
elaborato DP.2.5.4

scala 1:5.000

PREVISIONI DI PIANO
Distanze allevamenti zootecnici

Estratto

PROGETTISTA:
MARCO TURATI architetto
VIA GRADO N° 11 - 26100 CREMONA
TEL/FAX 0372 28417
m.turati@turatiarchitetto.it

DAVIDE GERVINI dott. arch.
Valutazione Ambientale Strategica
GIOVANNI BASILI dott. geol.
Compendio Geologico
MARIO GAZZOLI arch. e **PAOLO GAZZOLI** ing.
Invarianza Strutturale

PAOLA CERIALI arch.
Elaborazioni Cartografiche GIS

SINDACO:
dott. Pietro Enrico Fiori
ASSESSORE AL TERRITORIO:
dott.ssa Orsola Eclabio

RESPONSABILE DEL PROCEDIMENTO:
arch. Nicoletta Rito