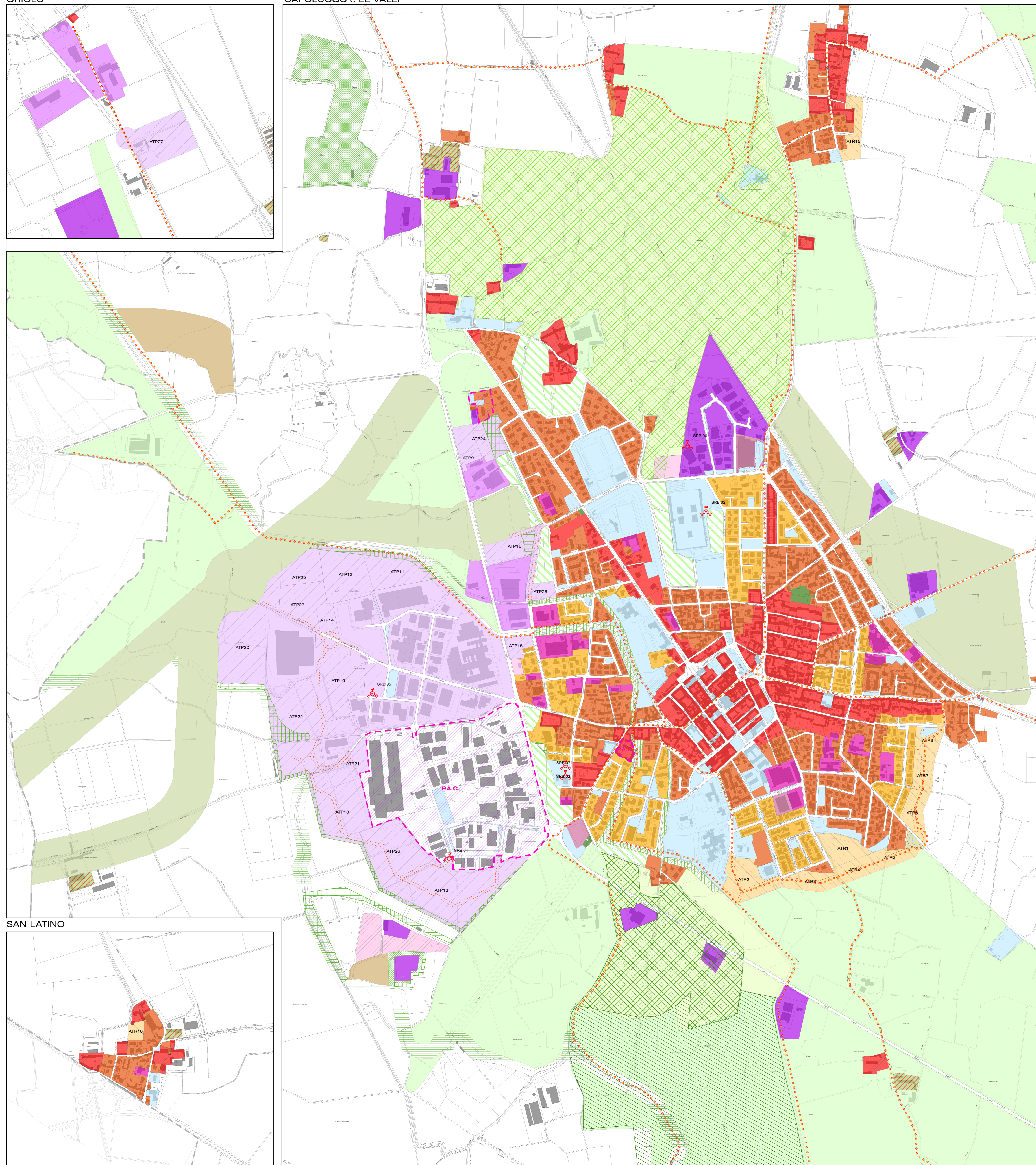


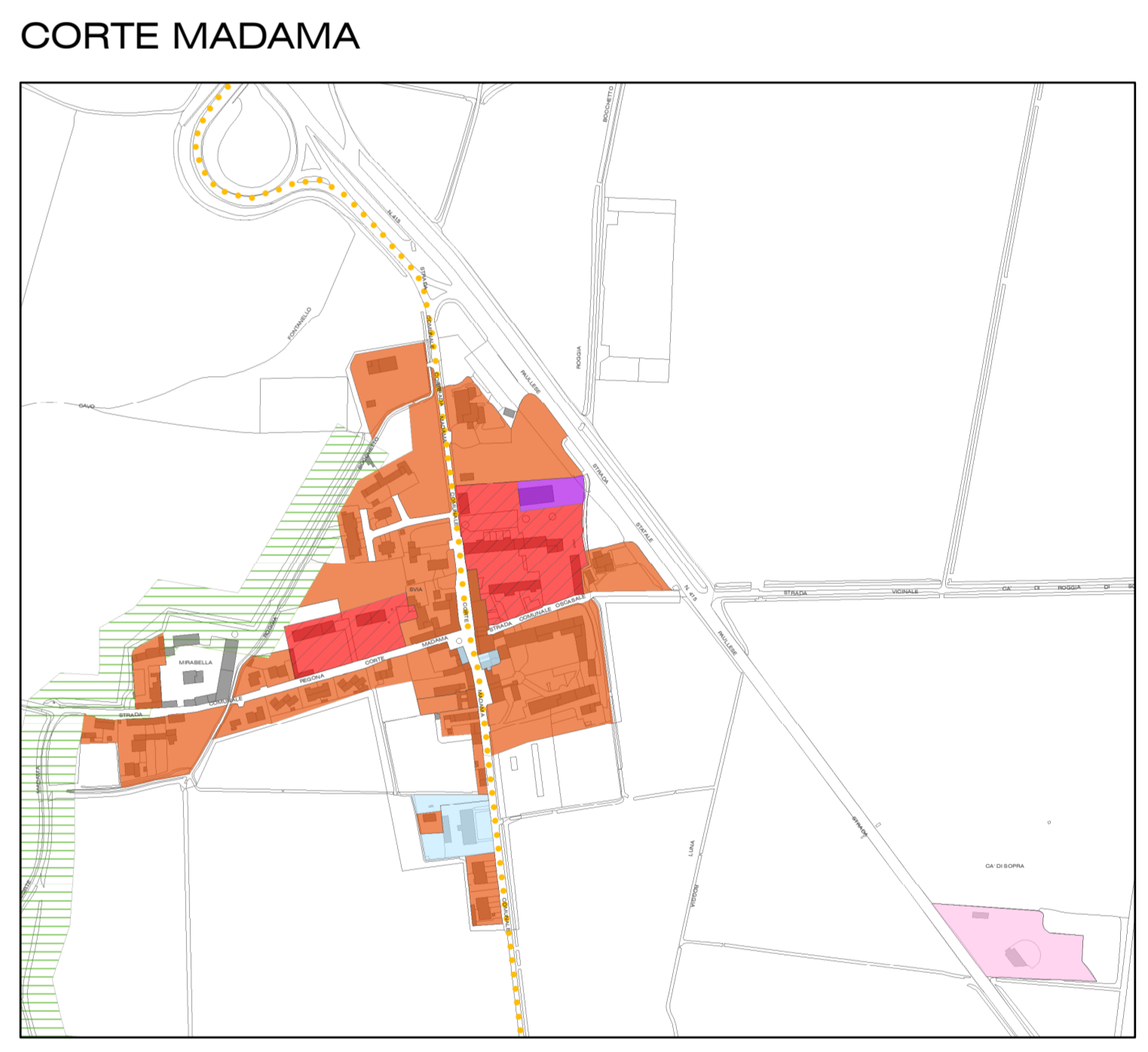
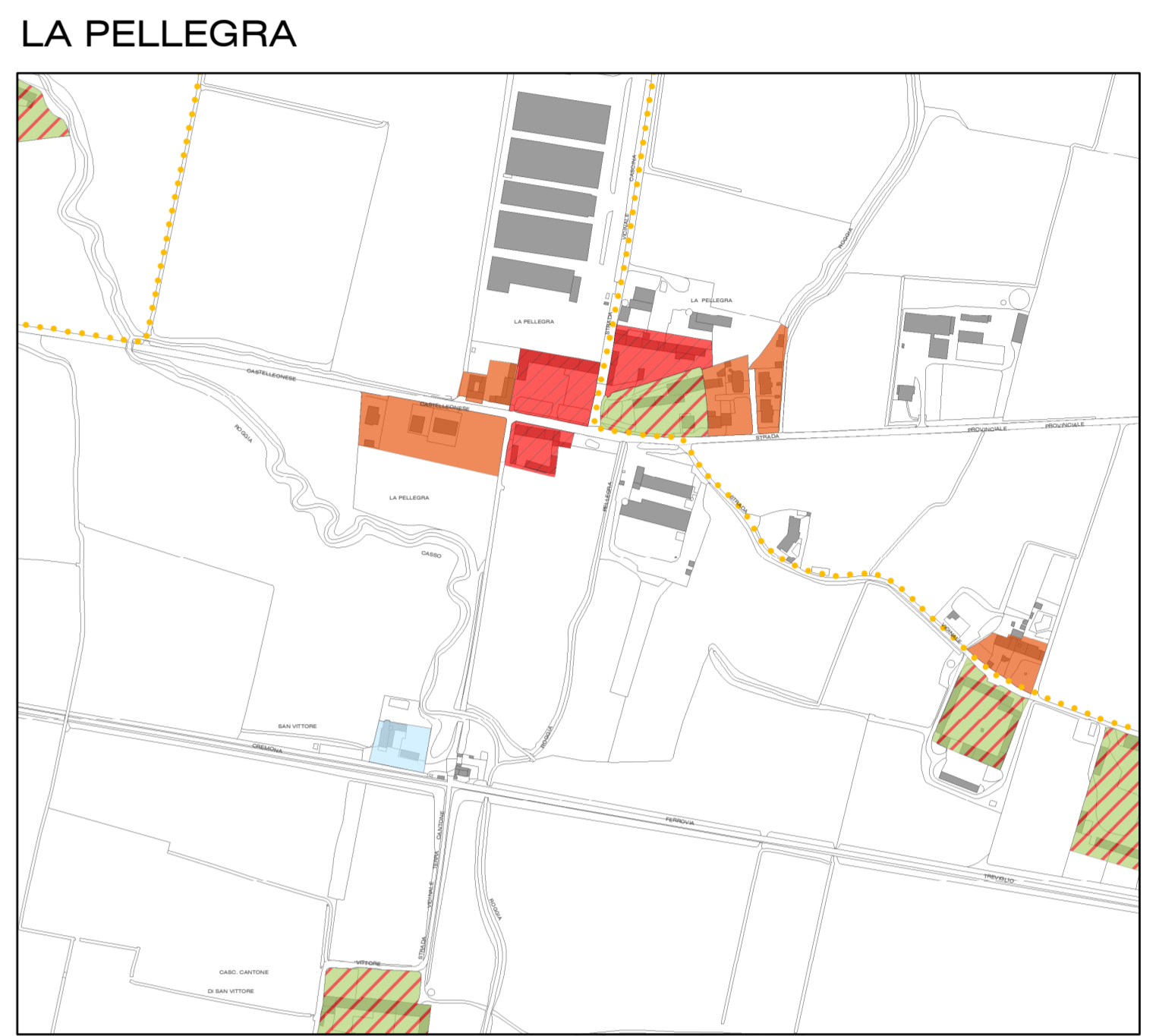
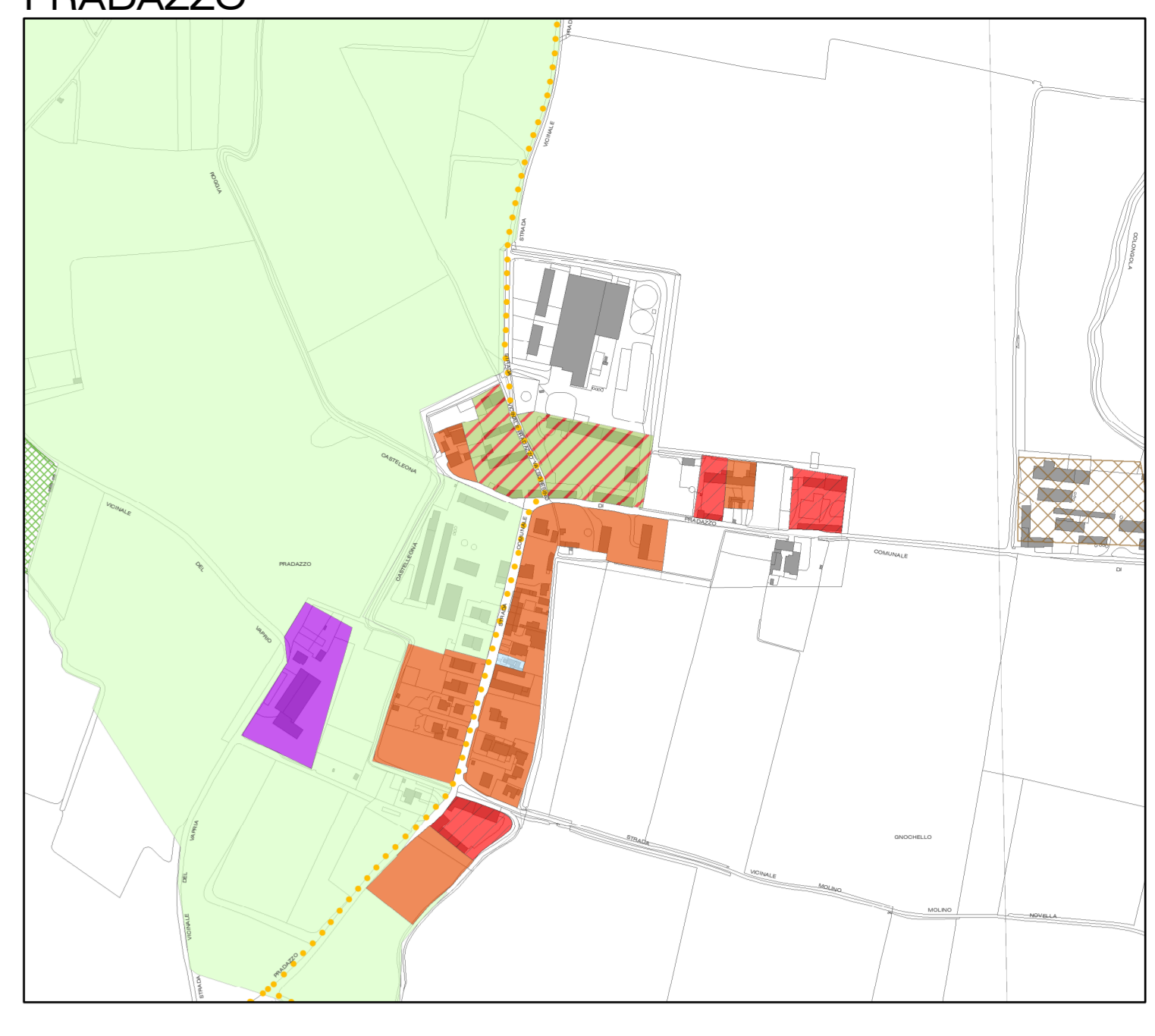
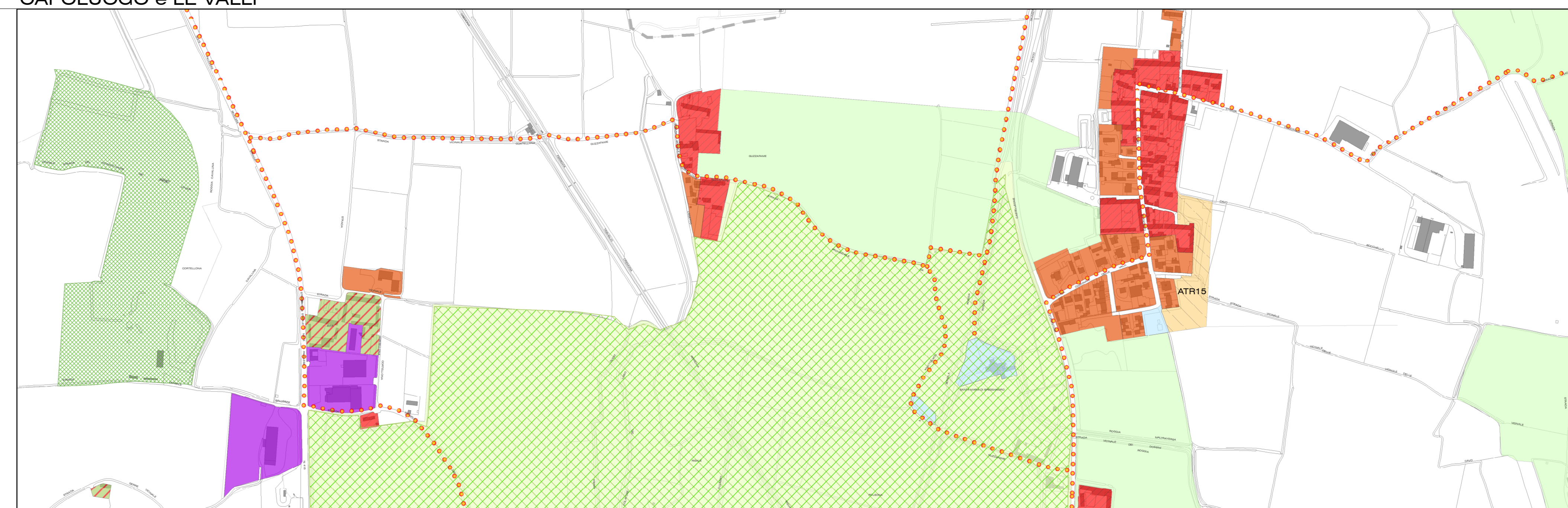
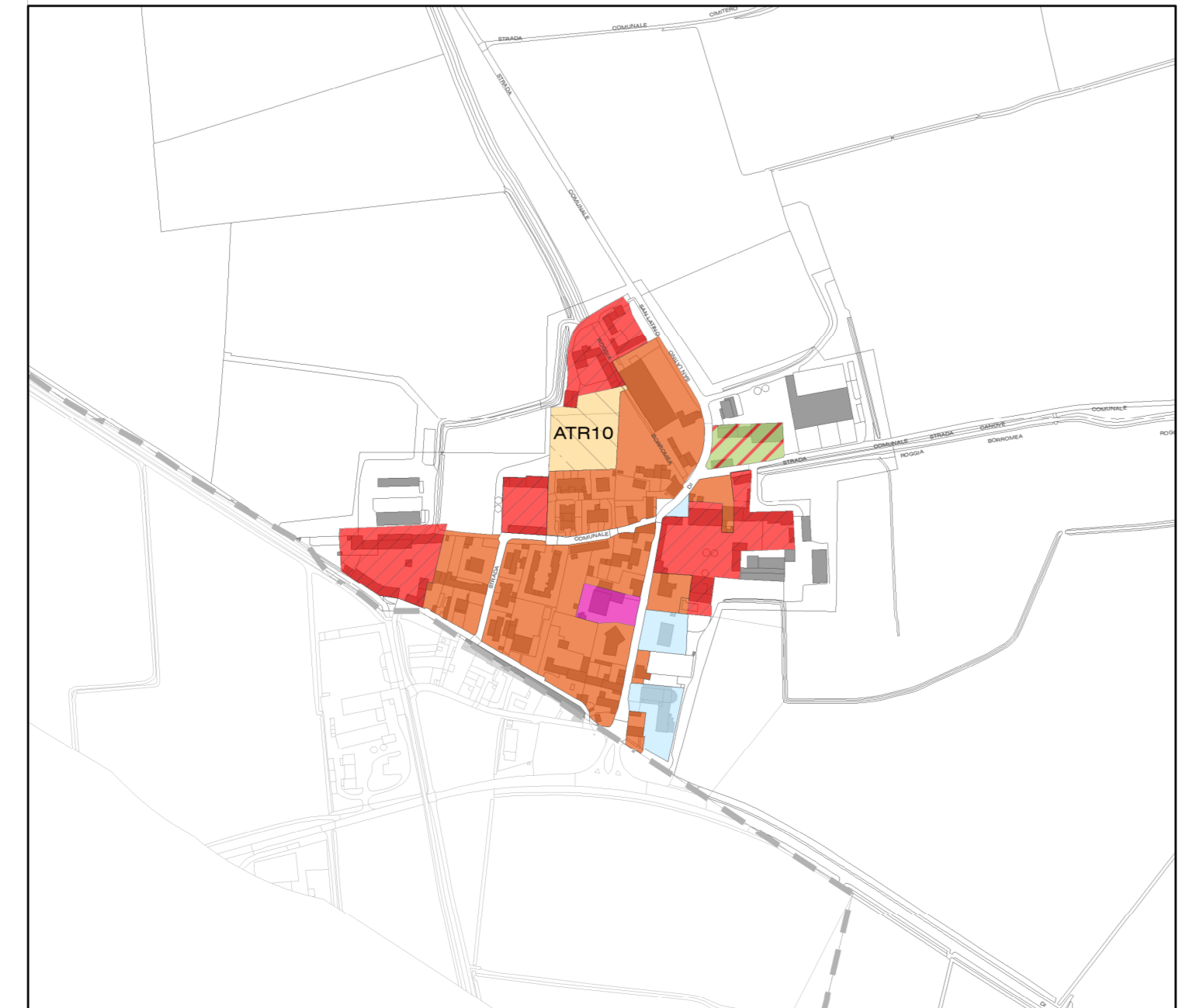
- A - AMBITI DEL NAF - NUCLEI DI ANTICA FORMAZIONE**
- A - CENTRI STORICI (REF. TAV. PR. 1.3 NUCLEI DI ANTICA FORMAZIONE DEL CAPOLUOGO)
  - A3 - NUCLEI STORICI DEL TERRITORIO RURALE
- B) AMBITI DEL TUC - TESSUTO URBANO CONSOLIDATO**
- B1 - RESIDENZIALE AD EDILIZIA INTENSIVA
  - B2 - RESIDENZIALE AD EDILIZIA ESTENSIVA
  - D1 - PRODUTTIVO ESISTENTE
  - D2 - PRODUTTIVO ESISTENTE IN CONTESTO PREVALENTEMENTE PRODUTTIVO
  - D3 - PRODUTTIVO ESISTENTE IN CONTESTO AGRICOLO
  - D4 - PRODUTTIVO ESISTENTE IN CONTESTO RESIDENZIALE
  - D5 - PRODUTTIVO PER LA TRASFORMAZIONE DI RIFIUTI INERTI
  - D6 - COMMERCIALE ESISTENTE
  - D7 - COMMERCIALE RISERVATO A DISTRIBUZIONE DI CARBURANTE
- C) AMBITI DI TRASFORMAZIONE**
- ATR - RESIDENZIALE DI ESPANSIONE
  - VIABILITA' INTERNA D'AMBITO
  - ATP - PRODUTTIVO DI ESPANSIONE
- E) AMBITI AGRICOLI**
- E1 - AGRICOLO NORMALE
  - E2 - AGRICOLO DI TUTELA PAESISTICA
  - E3 - AGRICOLO DI VALORE PAESAGGISTICO-AMBIENTALE
  - E4 - AGRICOLO DI TUTELA GEOMORFOLOGICA E IDRAULICA
  - E5 - AGRICOLO INEDIFICABILE DI TUTELA INFRASTRUTTURALE
  - E6 - AGRICOLO URBANO E DI RIFORESTAZIONE
  - E7 - AGRICOLO DI RIQUALIFICAZIONE E RIPRISTINO AMBIENTALE
  - E8 - AGRICOLO RISERVATO AGLI ALLEVAMENTI INTENSIVI
  - E9 - AGRICOLO DI VALENZA STORICA
- F) AMBITI DESTINATI AD ATTREZZATURE COLLETTIVE DI UTILITA' GENERALE**
- ST - ATTREZZATURE COLLETTIVE DI UTILITA' GENERALE (REF. TAV. PS. 1.3 LOCALIZZAZIONE DEI SERVIZI ESISTENTI E DI PROGETTO)
- ALTRI AMBITI**
- VP - VERDE PRIVATO
  - RIU - RISPETTO IDROGEOLOGICO IN CONTESTO URBANO
  - PAC - PIANO ATTUATIVO VIGENTE CONVENZIONATO
  - CV - ATTIVITA' ESTRATTIVE
  - V - VIABILITA'
  - AREE TAMPONE
  - SRB - STAZIONI RADIO BASE PER LA TELEFONIA MOBILE
  - CP - RETE DEI PERCORSI CICLOPEDONALI DI PROGETTO
  - PLUS "DELLA VALLE DEL SERIO MORTO" vigente
  - AMPLIAMENTO DEL PLUS "DELLA VALLE DEL SERIO MORTO"
  - PLUS "DELLE BASILICHE" DI PROGETTO
- ALTRE INFORMAZIONI**
- CONFINE COMUNALE



**INQUADRAMENTO TERRITORIALE**



**SAN LATINO**



**Comune di Castelleone**  
Provincia di Cremona

**PGT**  
Piano di Governo del Territorio

elaborato PR.1.1.4  
avanzata idraulica

adottato il [ ] con del C.C. n° [ ]  
approvato il [ ] con del C.C. n° [ ]

**PIANO DELLE REGOLE**  
elaborato PR.1.1.4

Tavola delle previsioni

scala 1:5.000

**Estratto**

PROGETTISTA:  
**MARCO TURATI architetto**  
VIA GRADCO N°11 - 26100 CREMONA  
TEL. FAX 0372 29817  
architetto@marcoturati.it

SINDACO:  
dott. Pietro Enrico Fiochi

ASSESSORE AL TERRITORIO:  
dott.ssa Oriola Estello

RESPONSABILE DEL PROCEDIMENTO:  
arch. Nicoletta Rino

DAVIDE GEREVANI dott. armb.  
Valutazione Ambientale Strategica

GIOVANNI BASILI dott. geol.  
Componente Geologica

MARIO GAZZOLI arch. e PAOLO GAZZOLI ing.  
Invarianza Idraulica

PAOLA CERIALI arch.  
Elaborazioni Cartografiche GIS