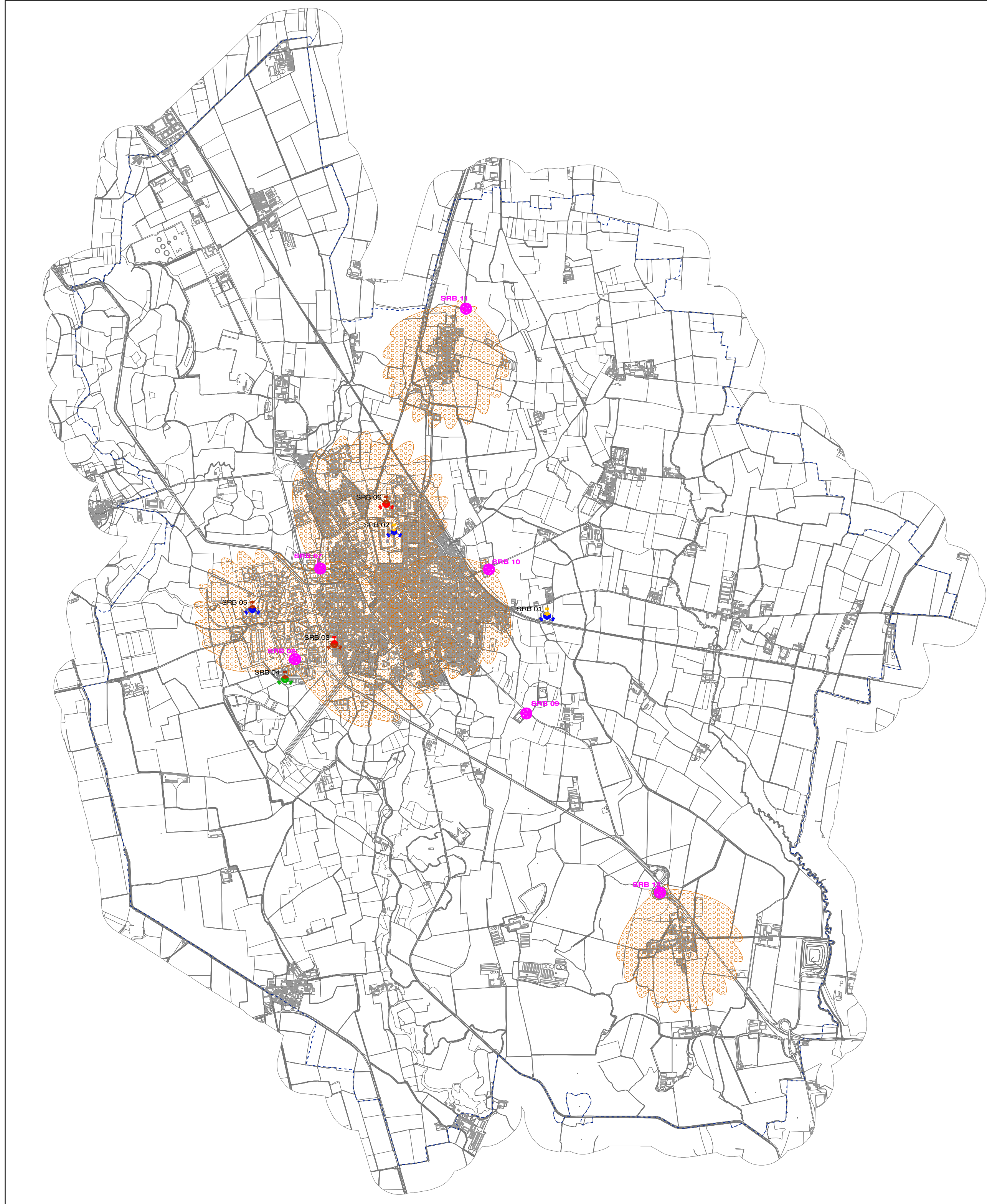
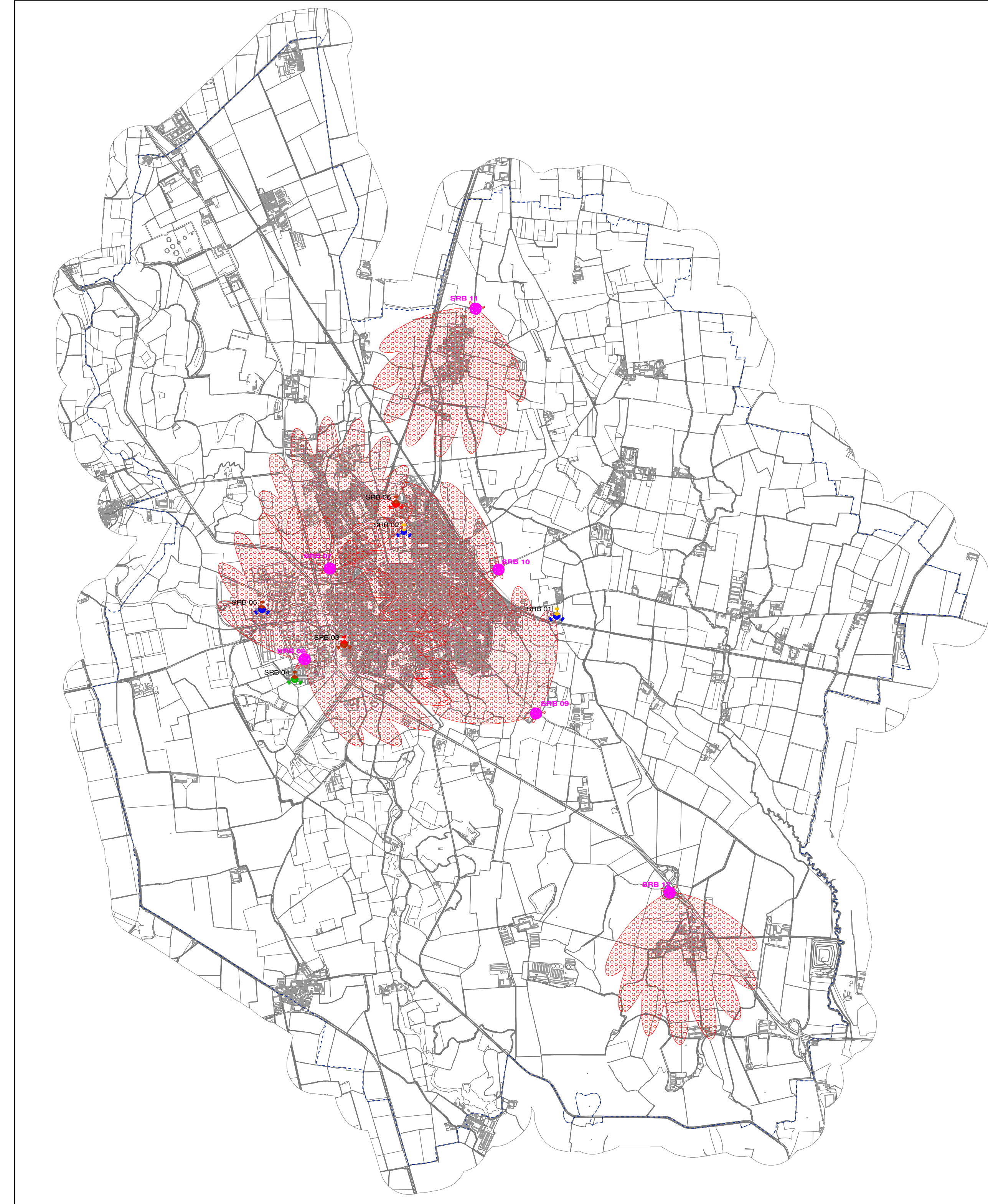

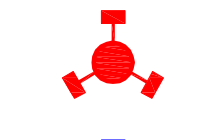
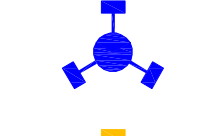
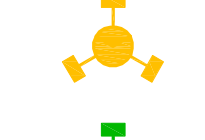
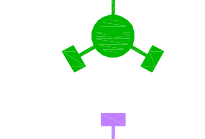
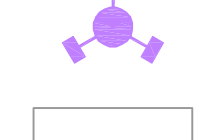





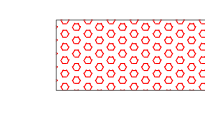
SIMULAZIONE DI COPERTURA GESTORE VODAFONE



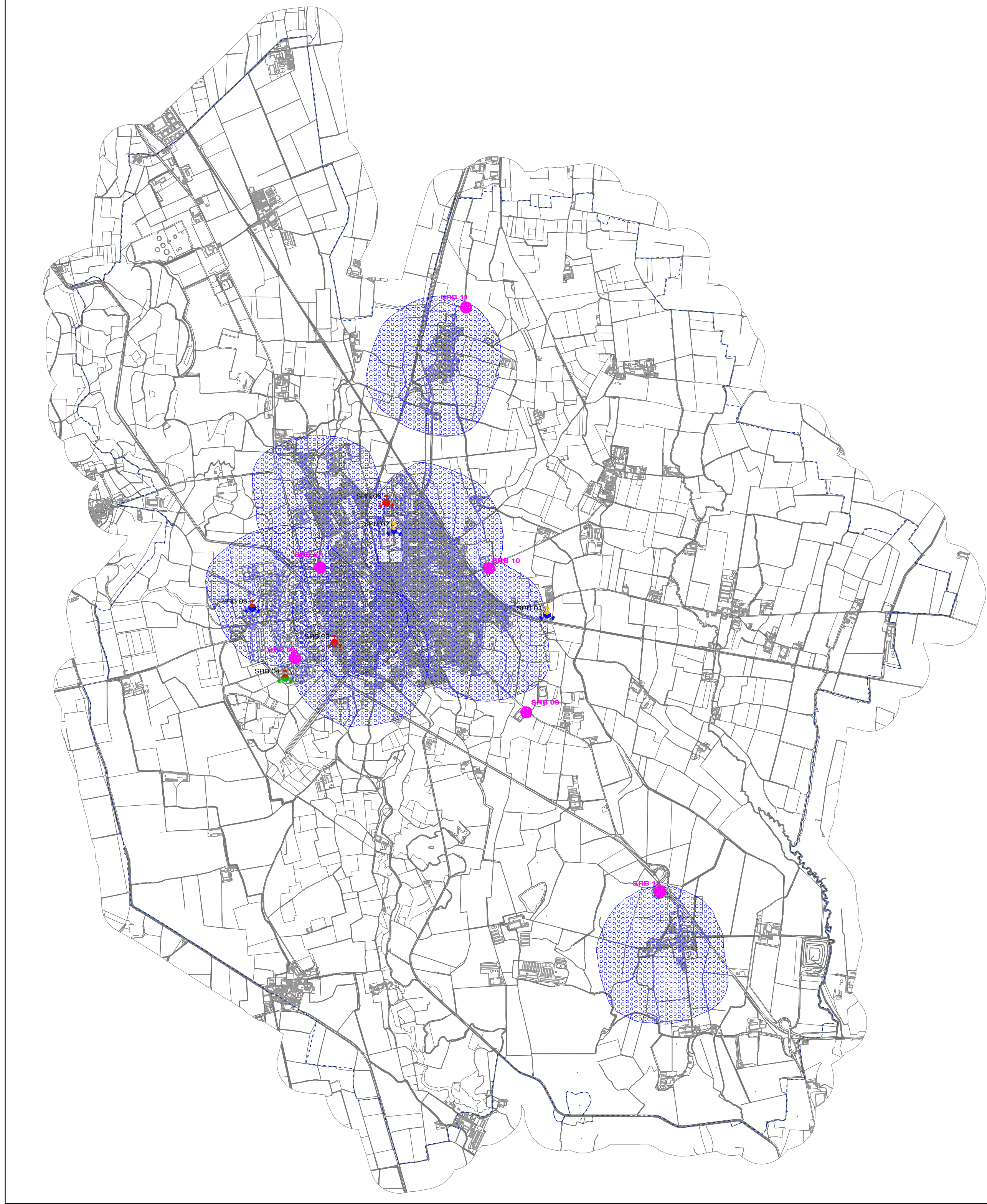
SIMULAZIONE DI COPERTURA GESTORE TELECOM



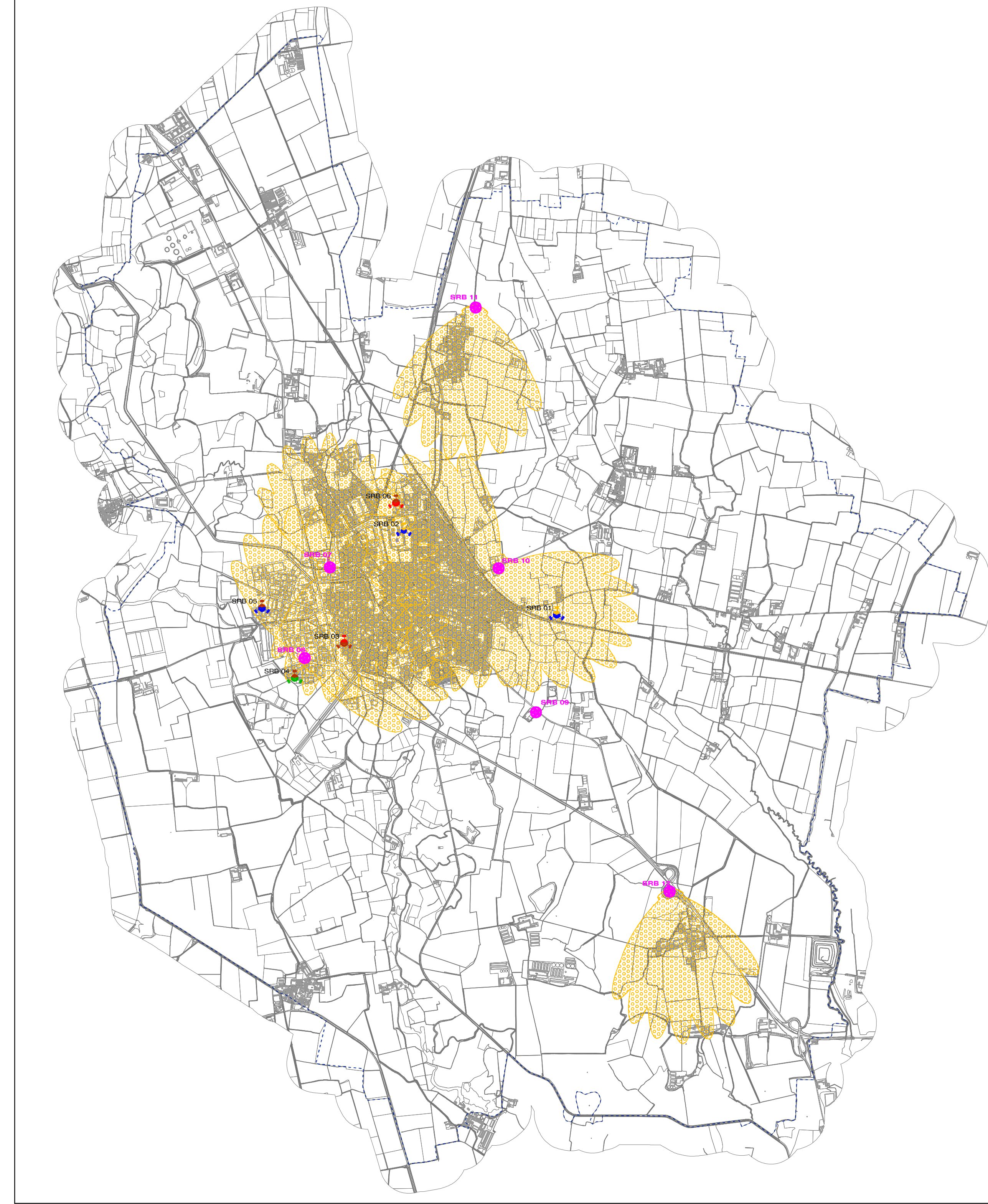
- LEGENDA:**  
IMPIANTI
-  Impianti VODAFONE esistenti
  -  Impianti TELECOM esistenti
  -  Impianti WIND3 esistenti
  -  Impianti ILIAD esistenti
  -  Impianti LINKEM esistenti
  -  Impianti FASTWEB esistenti
  -  confine Comunale
  -  SRB PROPOSTE nuovi siti puntuali riservati alle SRB
  -  SRB PROPOSTE nuovi siti areali riservati alle SRB

- LEGENDA :**
-  stima di radiocopertura segnalata per VODAFONE
  -  stima di radiocopertura segnalata per TELECOM
  -  stima di radiocopertura segnalata per WIND3
  -  stima di radiocopertura segnalata per ILIAD
  -  stima di radiocopertura segnalata per LINKEM

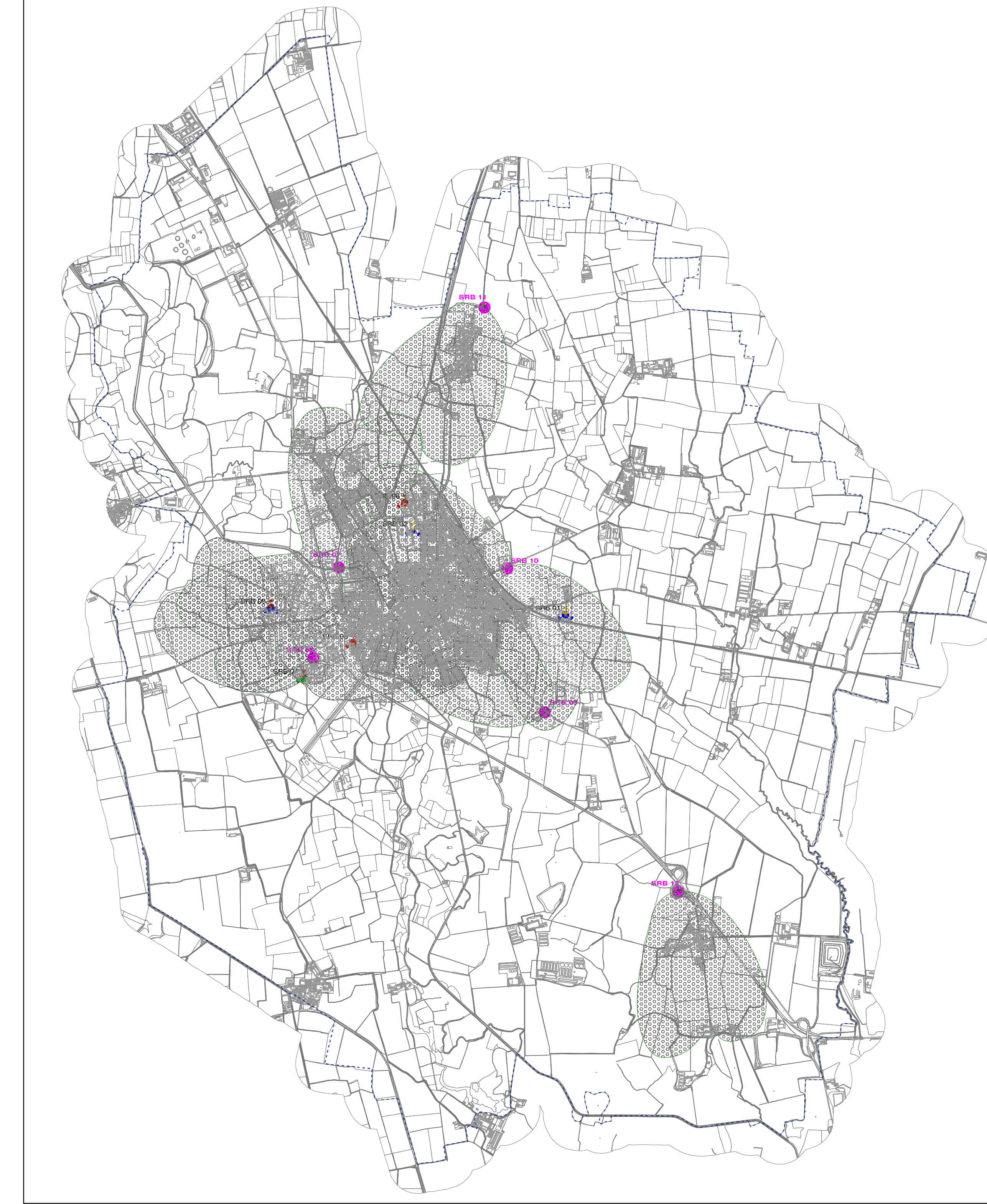
SIMULAZIONE DI COPERTURA GESTORE WIND3



SIMULAZIONE DI COPERTURA GESTORE ILIAD



SIMULAZIONE DI COPERTURA LINKEM



**Comune di Castelleone**  
Provincia di Cremona

**PGT**  
Piano di Governo del Territorio

al sensi della L.R. 11/03/2000 n.14 e successive modifiche ed integrazioni

adottato il con del C.C. n°  
approvato il con del C.C. n°

**DOCUMENTO DI PIANO**  
elaborato DP.1.2.3.16 scala 1:25.000

**LOCALIZZAZIONE SRB PER LA TELEFONIA MOBILE: STUDI PRELIMINARI**  
**Simulazioni radiocopertura 5G e verifica di rispondenza**

Tavola Unica

PROGETTISTA:  
**MARCO TURATI architetto**  
VIA GRADCO N°11 - 26100 CREMONA  
TELEFONO 0372 28617  
architetto@marcoturati.it

SINDACO:  
dott. Pietro Enrico Fiori

ASSESSORE AL TERRITORIO:  
dott.ssa Orsola Edallo

RESPONSABILE DEL PROCEDIMENTO:  
arch. Nicoletta Rho

DAVIDE GEREVINI dott. arch. Valutazione Territoriale e paesaggistica  
GIOVANNI BASSI dott. geol. Componente Geologica  
MARIO GAZZOLI arch. e PAOLO GAZZOLI ing. Ingegneria sismica  
PAOLA CERVALI arch. Elaborazioni Cartografiche GIS